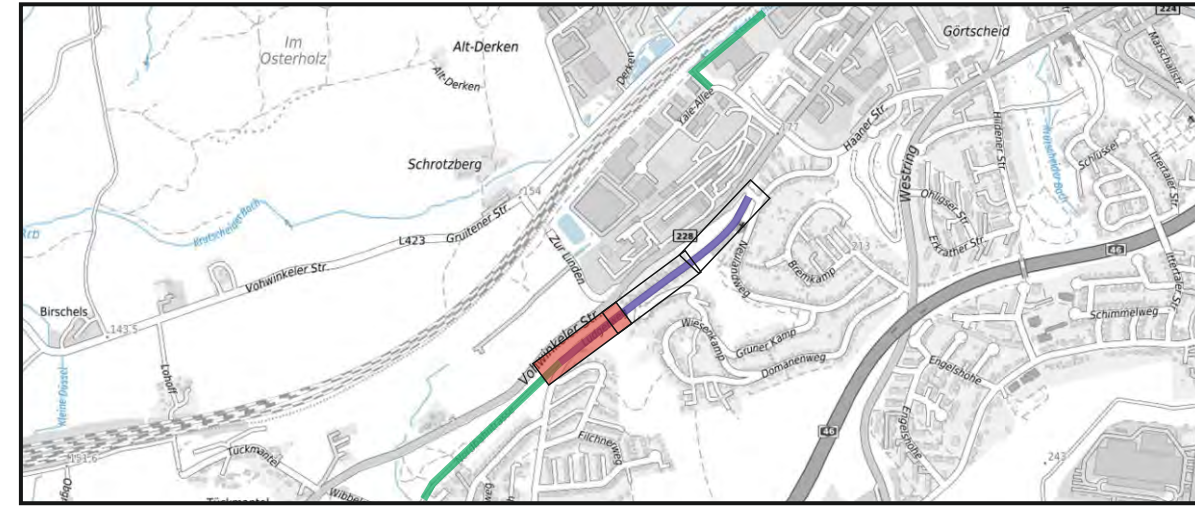


- Legende Verkehrszeichen:**
- VZ 244.1, VZ 244.2
 - VZ Zusatz „KFZ-Anlieger frei“
 - VZ 274.1
 - VZ 290.1, VZ 290.2
 - VZ 1053-30
 - VZ 205 - klein
 - VZ 138 / vorh
 - Warnbake rot/weiß
 - Sinnbild Fahrrad 1,0x1,3m
 - Piktogramm 3x2m
 - Piktogramm 0,9x1,3m
 - Fahrrad mit Richtungspfeilen

- Legende:**
- vorh. Überfahrten
 - Flächenmarkierung Rot
 - Flächen Radbügel
 - Parken
 - vorh. Blumenkübel entfernen/versetzen
 - Blumenkübel neuer Standort
 - Schilderast / Pfosten
- Hinweise:**
 Beschilderungen VZ 112+283+286+Baken innerhalb der Fahrradstraße entfernen
 Straßenabläufe prüfen und „längs“ gegen „diagonal“ tauschen



Index	Änderung	Datum	erstellt	gesehen

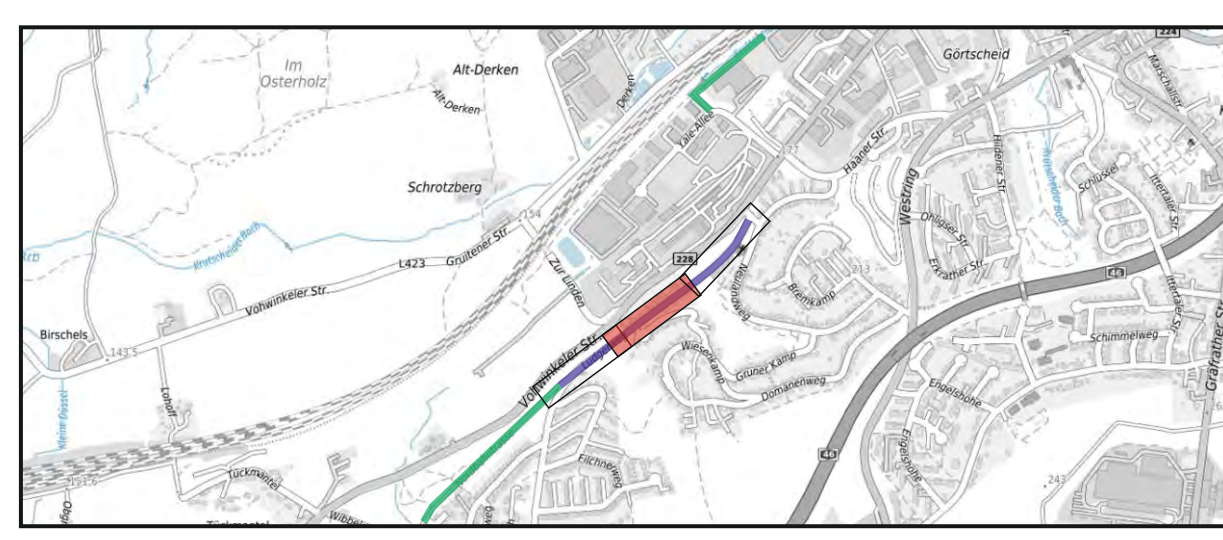
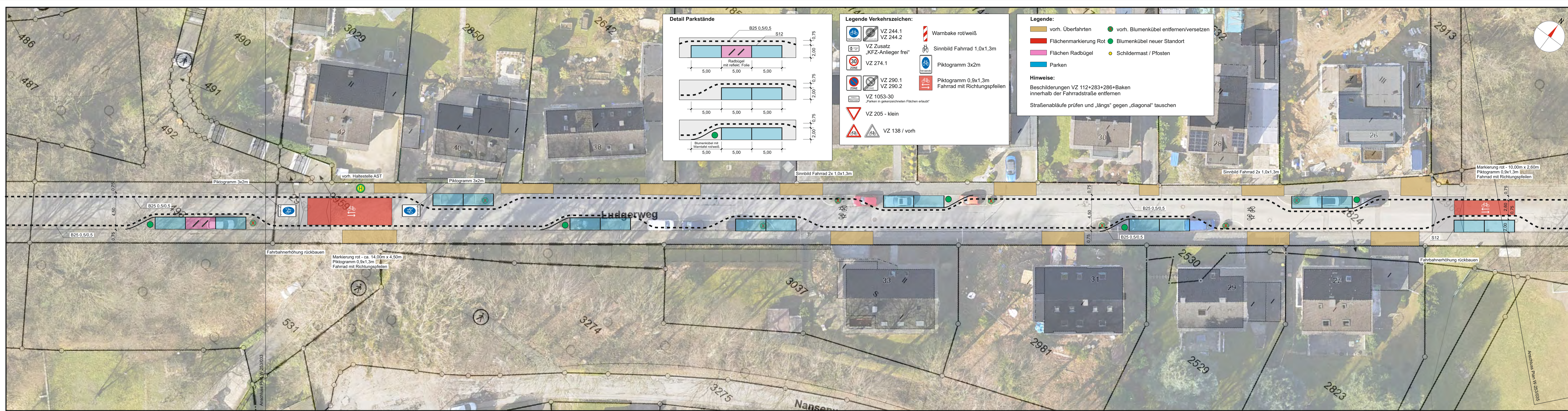
Bauherr:	bearbeitet/erstellt:
Wuppertal Ressort Straßen und Verkehr, Abteilung 104.5 - Straßen- und Verkehrsplanung Stadt Wuppertal, Johannes-Rau-Platz 1, 42275 Wuppertal	/ Leiendecker gesehen: / Dr. Betz

Ausfertigung: (....) Anlage: (....)

Geschäftsbereich 1 - Stadtentwicklung, Bauen und Mobilität
Ressort Straßen und Verkehr

Abteilung 104.52 Zur Ausführung genehmigt:	Abteilung 104.11 Anordnungs-Nr.: Die vorbeschriebene Maßnahme wird hiermit gem. § 45 (3) SVO angeordnet. Ich bitte die Maßnahme nach § 45 (5) SVO zu veranlassen. an 104. M.d.B. um Rückmeldung des Ausführungsdatums	Abteilung 104.3 Wuppertal, den
--	---	--

Projekt: Fahrradstraße zwischen Nordbahntrasse und Vohwinkel Straße	
Planart: Lageplan 01/03	Maßstab: 1:250
Bemerkung:	Weitergabe sowie Vervielfältigung dieser Unterlage, Verwertung und Mitteilung ihres Inhalts ist nicht gestattet, soweit nicht ausdrücklich zugestanden. Zuwiderhandlungen verpflichten zu Schadenersatz. Alle Rechte vorbehalten.
Geodätische Grundlagen: Lagefestpunktfeld: Netz 77 Höhenfestpunktfeld: NHN-Höhen	Auftragsnummer 102.01 W-253/033

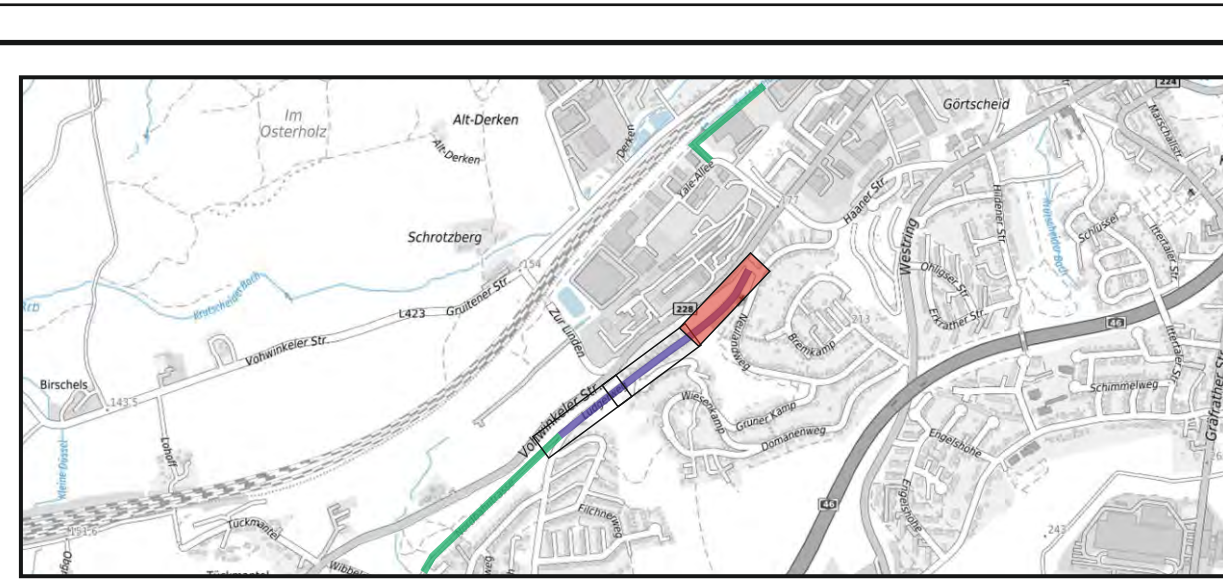
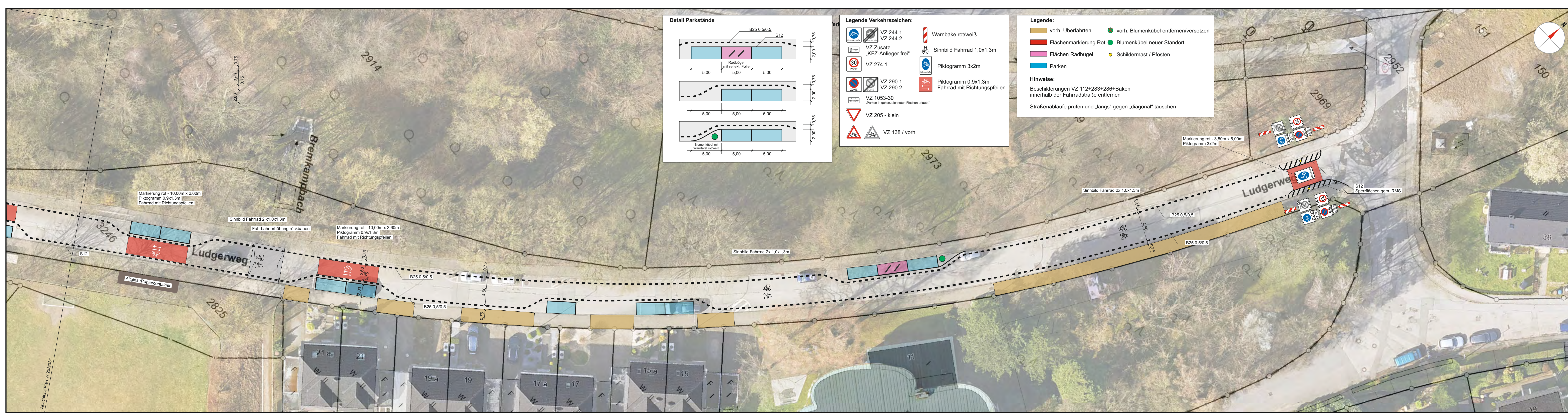


Index	Änderung	Datum	erstellt	gesehen

Bauherr:	bearbeitet/erstellt:
Wuppertal Ressort Straßen und Verkehr, Abteilung 104.5 - Straßen- und Verkehrsplanung Stadt Wuppertal, Johannes-Rau-Platz 1, 42275 Wuppertal	/ Leindecker gesehen: / Dr. Betz

Ausfertigung: (....) Anlage: (....)		
Geschäftsbereich 1 - Stadtentwicklung, Bauen und Mobilität Ressort Straßen und Verkehr		
Abteilung 104.52 Zur Ausführung genehmigt:	Abteilung 104.11 Anordnungs-Nr.: Die vorbeschriebene Maßnahme wird hiermit gem. § 45 (3) SVO angeordnet. Ich bitte die Maßnahme nach § 45 (5) SVO zu veranlassen. an 104. M.d.B. um Rückmeldung des Ausführungsdatums	Abteilung 104.3
Wuppertal, den	Wuppertal, den	Wuppertal, den

Projekt: Ludgerweg Fahrradstraße zwischen Nordbahntrasse und Vohwinkel Straße	
Planart: Lageplan 02/03	Maßstab: 1:250
Bemerkung:	Weitergabe sowie Vervielfältigung dieser Unterlage, Verwertung und Mitteilung ihres Inhalts ist nicht gestattet, soweit nicht ausdrücklich zugestanden. Zuwiderhandlungen verpflichten zu Schadensersatz. Alle Rechte vorbehalten.
Geodätische Grundlagen: Lagefestpunktfeld: Netz 77 Höhenfestpunktfeld: NHN-Höhen	Auftragsnummer 102.01 W-253/034



Index	Änderung	Datum	erstellt	gesehen

Bauherr: Wuppertal Ressort Straßen und Verkehr, Abteilung 104.5 - Straßen- und Verkehrsplanung Stadt Wuppertal, Johannes-Rau-Platz 1, 42275 Wuppertal	bearbeitet/erstellt: / Leiedercker gesehen: / Stüben-Lierzer / Dr. Betz
--	---

Ausfertigung: (....) Anlage: (....)		
Geschäftsbereich 1 - Stadtentwicklung, Bauen und Mobilität Ressort Straßen und Verkehr		
Abteilung 104.52 Zur Ausführung genehmigt:	Abteilung 104.11 Anordnungs-Nr.: Die vorbeschriebene Maßnahme wird hiermit gem. § 45 (3) SVO angeordnet. Ich bitte die Maßnahme nach § 45 (5) SVO zu veranlassen. an 104. M.d.B. um Rückmeldung des Ausführungsdatums	Abteilung 104.3 Wuppertal, den

Projekt: Ludgerweg Fahrradstraße zwischen Nordbahntrasse und Vohwinkler Straße	
Planart: Lageplan 03/03	Maßstab: 1:250
Bemerkung:	Weitergabe sowie Vervielfältigung dieser Unterlage, Verwertung und Mitteilung ihres Inhalts ist nicht gestattet, soweit nicht ausdrücklich zugestanden. Zuwiderhandlungen verpflichten zu Schadenersatz. Alle Rechte vorbehalten.
Geodätische Grundlagen: Lagefestpunktfeld: Netz 77 Höhenfestpunktfeld: NHN-Höhen	Auftragsnummer 102.01 W-253/035