Übersichtsplanung Hauptstraße

Marvin Schlieper 104.52

27.01.2026

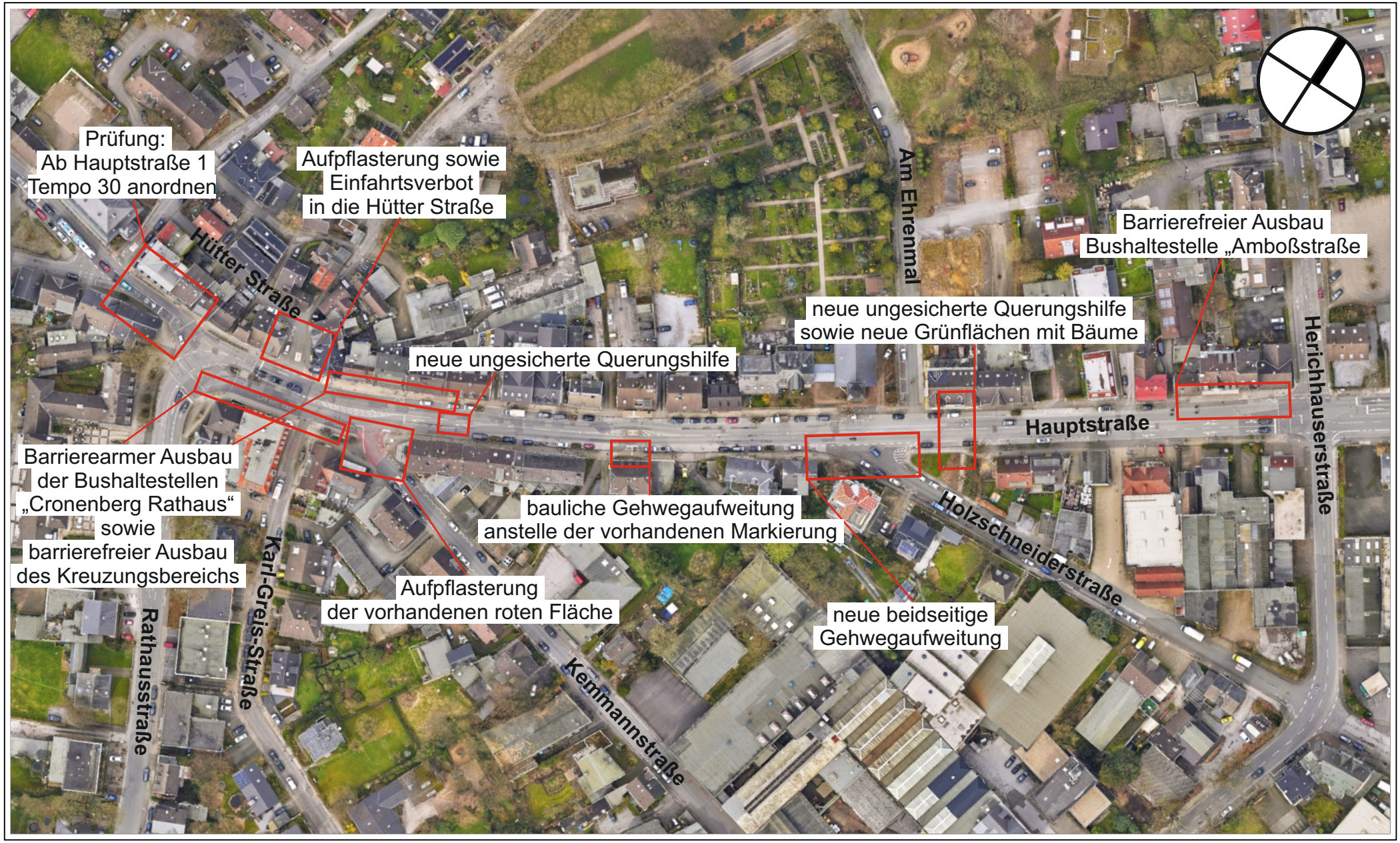

DIESER AUSDRUCK IST GESETZLICH GESCHÜTZT!

Vervielfältigungen, Umarbeiten, Veröffentlichungen oder die Weitergabe an Dritte nur mit Zustimmung des Herausgebers, ausgenommen Vervielfältigungen und Umarbeitungen zur innerbetrieblichen Verwendung bei Behörden oder zum eigenen Gebrauch.

Meter

Maßstab 1:1250

STADT WUPPERTAL/ VERMESSUNG, KATASTERAMT UND GEODATEN

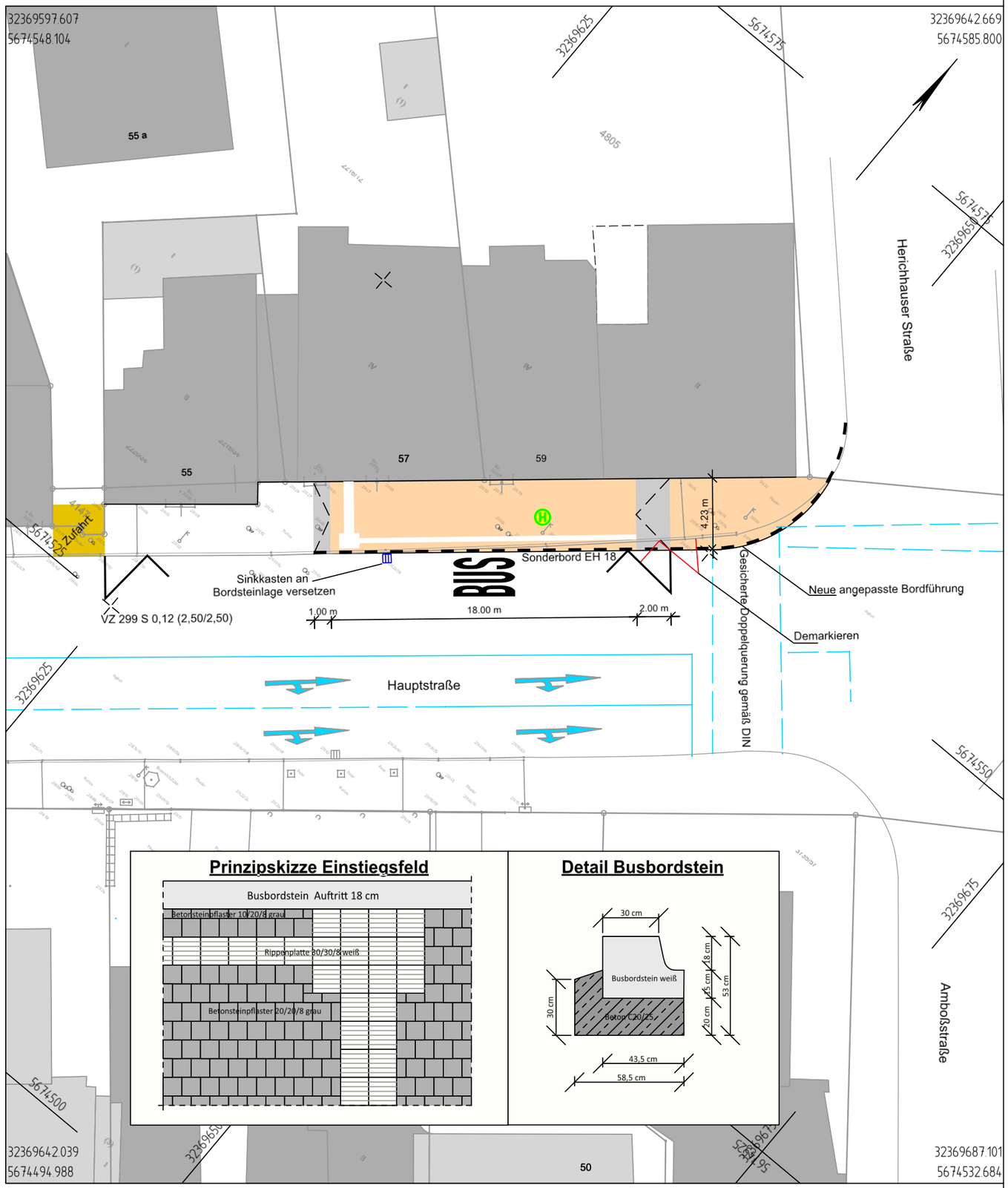

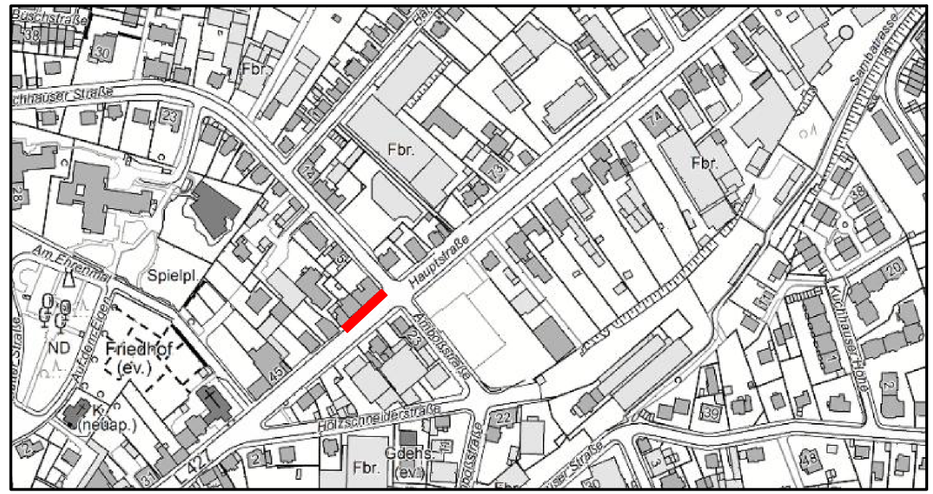

Index	Änderung	Datum	erstellt	gesehen

Bauherr:

Wuppertal

Ressort Straßen und Verkehr
Abteilung 104.5 - Straßen- und Verkehrsplanung
Stadt Wuppertal, Johannes-Rau-Platz 1, 42275 Wuppertal

bearbeitet/erstellt:
08.2025/ Schlieper

gesehen:
..... / Stüben-Lierzer

gesehen:
..... / Dr. Betz

Ausfertigung: (....) Anlage: (....)

Geschäftsbereich 1 - Stadtentwicklung, Bauen und Mobilität
Ressort Straßen und Verkehr

Abteilung 104.5	**Abteilung 104.11**	**Abteilung 104.3**
Zur Ausführung genehmigt:	Anordnungs-Nr.: ..... Die vorbezeichnete Maßnahme wird hiermit gem. § 45 (3) StVO angeordnet. ich bitte die Maßnahme nach § 45 (5) StVO zu veranlassen. an 104. ..... M.d.B. um Rückmeldung des Ausführungsdatums	
Wuppertal, den	Wuppertal, den	Wuppertal, den .....

Projekt:

Barrierefreier Ausbau Bushaltestelle Amboßstraße

Planart: **Lageplan**

Maßstab: 1:250

Bemerkung:

Weitergabe sowie Vervielfältigung dieser Unterlage, Verwertung und Mitteilung Ihres Inhalts ist nicht gestattet, soweit nicht ausdrücklich zugestanden. Zuwiderhandlungen verpflichten zu Schadenersatz. Alle Rechte vorbehalten.

Geodätische Grundlagen:
Lagefestpunktfeld: ETRS 89/ UTM
Höhenfestpunktfeld: NHN 2016-Höhen

Auftragsnummer 102.01

W-005/84

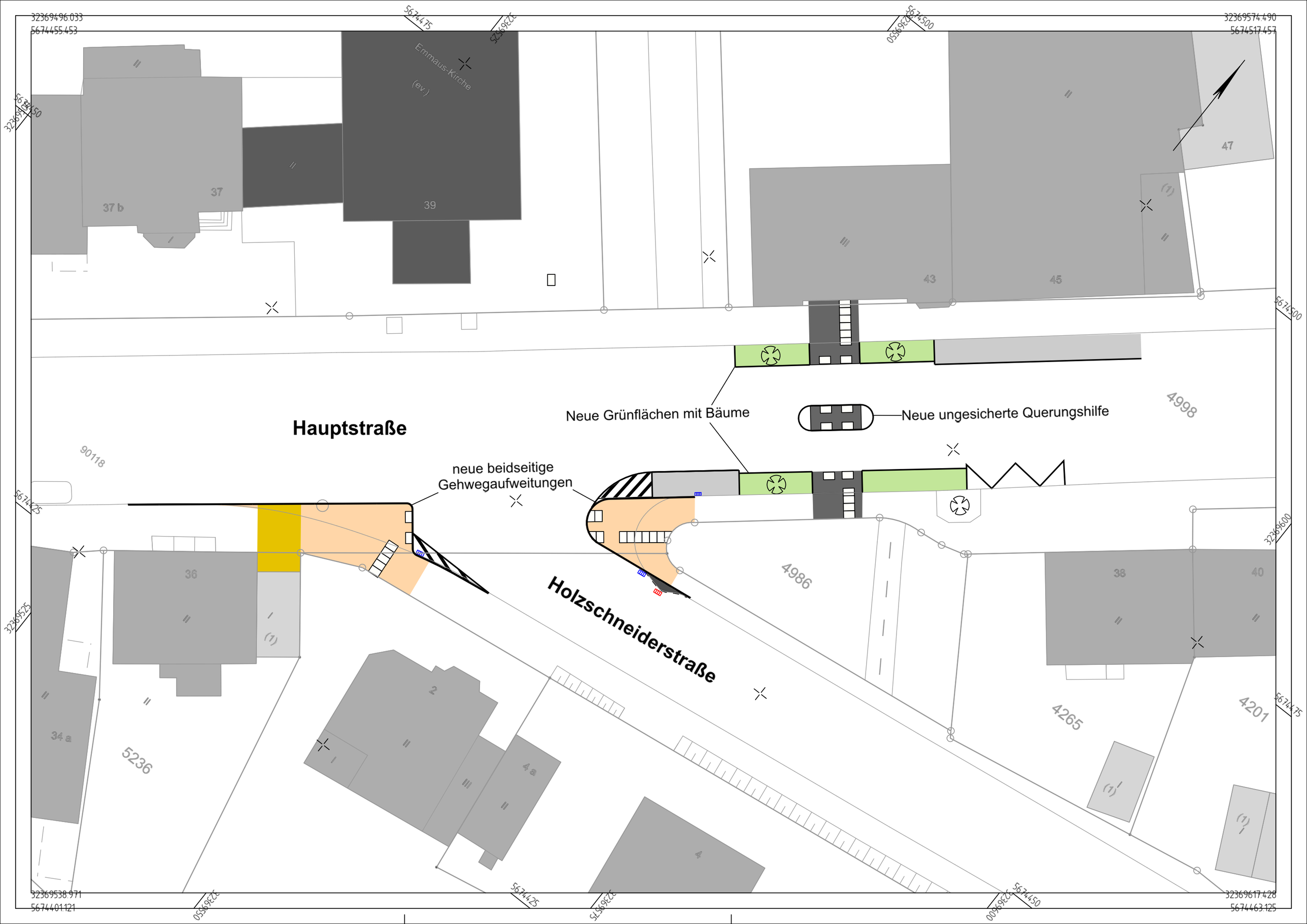

Emmaus-Kirche
(ev.)
37 b
37
39
43
45
47
Hauptstraße
Neue Grünflächen mit Bäume
Neue ungesicherte Querungshilfe
neue beidseitige
Gehwegaufweitungen
Holzschneiderstraße
90118
4998
4986
36
38
40
34 a
5236
2
4 a
4
4265
4201

Neue ungesicherte Querungshilfe sowie neue Gehwegaufweitung
Marvin Schlieper 104.52

05.01.2026

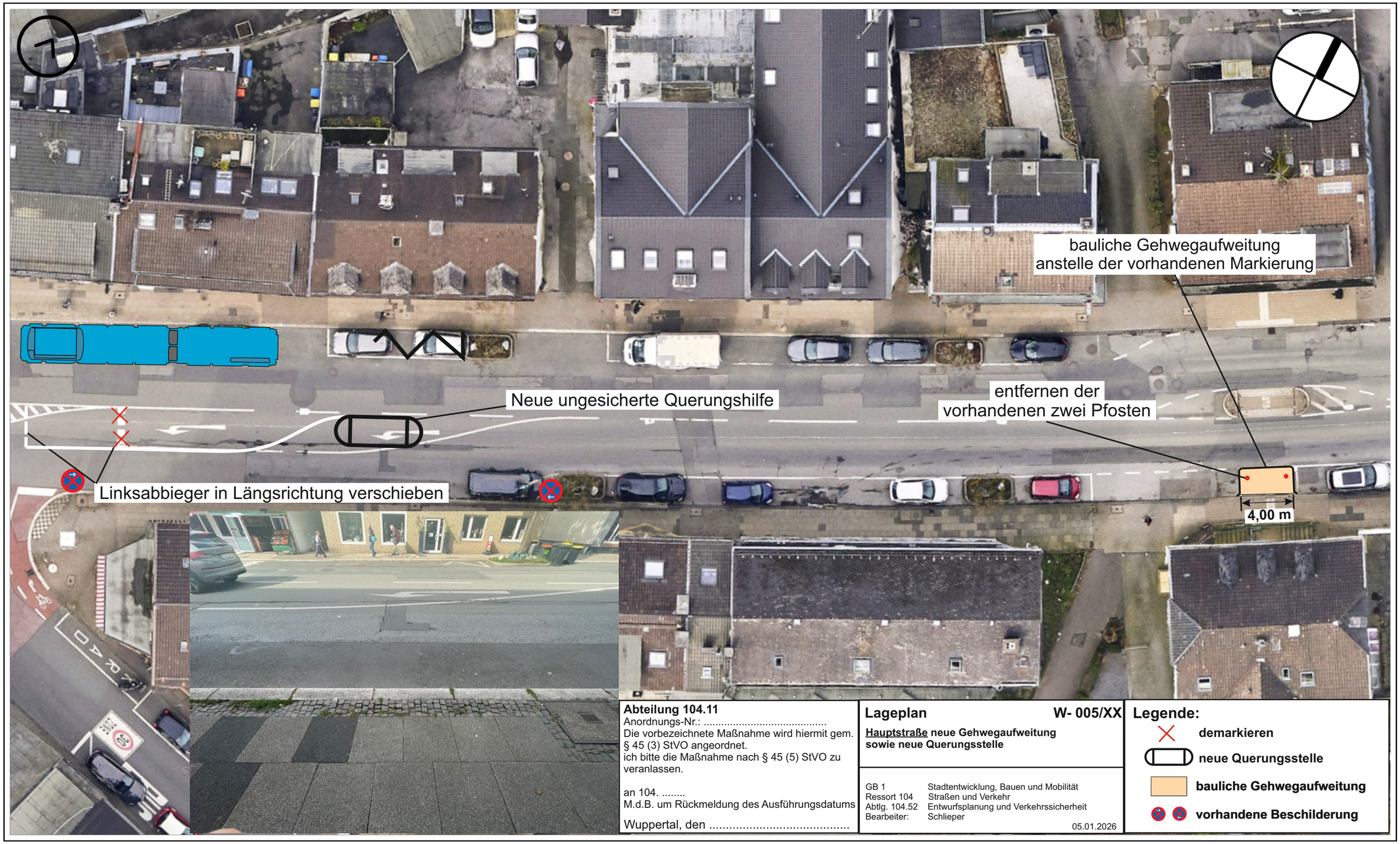

Abteilung 104.11
Anordnungs-Nr.: .....
Die vorbezeichnete Maßnahme wird hiermit gem. § 45 (3) StVO angeordnet.
ich bitte die Maßnahme nach § 45 (5) StVO zu veranlassen.

an 104. .....
M.d.B. um Rückmeldung des Ausführungsdatums

Wuppertal, den .....

Lageplan **W- 005/XX**

<u>Hauptstraße</u> neue Gehwegaufweitung sowie neue Querungsstelle

GB 1	Stadtentwicklung, Bauen und Mobilität
Ressort 104	Straßen und Verkehr
Abtlg. 104.52	Entwurfsplanung und Verkehrssicherheit
Bearbeiter:	Schlieper

05.01.2026

Legende:
- demarkieren
- neue Querungsstelle
- bauliche Gehwegaufweitung
- vorhandene Beschilderung

DIESER AUSDRUCK IST GESETZLICH GESCHÜTZT!

Vervielfältigungen, Umarbeiten, Veröffentlichungen oder die Weitergabe an Dritte nur mit Zustimmung des Herausgebers, ausgenommen Vervielfältigungen und Umarbeitungen zur innerbetrieblichen Verwendung bei Behörden oder zum eigenen Gebrauch.

Meter

Maßstab 1:250

STADT WUPPERTAL/ VERMESSUNG, KATASTERAMT UND GEODATEN

Detailsplan **W-005 / 92**

* Taktile Elemente Knotenpunkt Hauptstraße*

GB 1 Stadtentwicklung, Bauen und Mobilität
Ressort 104 Straßen und Verkehr
Abtlg. 104.52 Entwurfsplanung und Verkehrssicherheit
Bearbeiter: Schlieper

06.11.2025

BEREITS UMGESETZT

Legende

- Signalmast
- Laterne
- Schacht
- Anthrazitfläche
- Rippenplatte 30x30
- Noppenplatte 30x30
- Läuferreihe Pflaster 16/24 anthrazit

Herausgeber:
Stadt Wuppertal
Ressort Vermessung, Kataseramt und Geodaten

Barrierefreier Ausbau LZA Ecke Hauptstraße/ Rathausstraße

Marvin Schlieper

Maßstab 1:125

Erstellt am 22.09.2025

Dieser Ausdruck ist gesetzlich geschützt!
Vervielfältigungen, Umarbeiten, Veröffentlichungen oder die Weitergabe an Dritte nur mit Zustimmung des Herausgebers, ausgenommen Vervielfältigungen und Umarbeitungen zur innerbetrieblichen Verwendung bei Behörden oder zum eigenen Gebrauch.