









Halbachtiges Gehwegparken bleibt wie im Bestand erhalten

genaue Länge der Haltestelle Amiinstraße sowie Kradstellplatz ist noch zu prüfen

alle Querungshilfen und Randbereiche nach neuestem DIN Standard (Doppelquerung)

	= neue Gehwege
	= neue Fahrbahn
	= Zufahrten (Überfahrten)
	= neue Parkstreifen
	= neue Rampenbereiche
	= vorhandene Markierung
	= neue Sinkkästen

Index	Änderung	Datum	erstellt	gesehen

Bauherr:  Ressort Straßen und Verkehr Abteilung 104.5 - Straßen- und Verkehrsplanung Stadt Wuppertal, Johannes-Rau-Platz 1, 42275 Wuppertal	bearbeitet/erstellt: 05.2025 / Schlieper gesehen: / Stüben-Lierzer gesehen: / Dr. Betz
--	---

Ausfertigung: (...) Anlage: (...)

Geschäftsbereich 1 - Stadtgrün, Mobilität, Umwelt und Geodaten		
Ressort Straßen und Verkehr		
Abteilung 104.5		
Zur Ausführung genehmigt:		
Wuppertal, den _____		

Projekt:	
Nützenberger Straße - Vollausbau	
Planart:	Maßstab:
Lageplan	1:1500
Bemerkung:	Weitergabe sowie Vervielfältigung dieser Unterlagen, Verwertung und Missbrauch ihres Inhalts ist nicht gestattet, Zuwiderhandlungen verpflichten zu Schadensersatz. Alle Rechte vorbehalten.
Geodätische Grundlagen: Lagefestpunktfeld: Netz 77 Höhenfestpunktfeld: NHN-Höhen	Auftragsnummer 102.01 123456 / 08 Ohne Plannummer