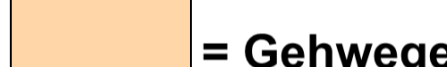
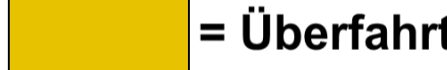
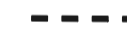





-  = Gehwege
-  = Überfahrten
-  = Bordauftritt + 5cm (Regelfall)
-  = Bordauftritt +12cm
-  = Aufnahmelinie (Vermessung)
-  = Angleichungsfläche Nord

Index	Änderung	Datum	erstellt	gesehen

Bauherr: Ressort Straßen und Verkehr Abteilung 104.5 - Straßen- und Verkehrsplanung Stadt Wuppertal, Johannis-Rau-Platz 1, 42276 Wuppertal	bearbeitet/erstellt: 04.2021 / Grohoff gesehen: / Stüben-Lierzer / Dr. Betz
---	---

Ausfertigung: (...)		Anlage: (...)
<b>Geschäftsbereich 1 - Stadtentwicklung, Bauen, Verkehr, Umwelt</b> <b>Ressort Straßen und Verkehr</b>		
Abteilung 104.5 Zur Ausführung genehmigt:	Abteilung 104.11 Anordnungs-Nr.: Die vorbeschriebene Maßnahme wird hiermit gem. § 45 (3) SIVVO angeordnet. Ich bitte die Maßnahme nach § 45 (5) SIVVO zu veranlassen. an 104. ... M.i.B. um Rückmeldung des Ausführungsdatums	Wuppertal, den

<b>Projekt</b>	
<b>Rheinbachstraße</b>	
Planart: <b>Lageplan</b>	Maßstab: <b>1:250</b>
Bemerkung: Weitergabe sowie Vervielfältigung dieser Unterlage, Verwertung und Mitteilung ihres Inhalts ist nicht gestattet, soweit nicht ausdrücklich zugestanden. Zuwiderhandlungen verpflichten zu Schadenersatz. Alle Rechte vorbehalten.	
Geodätische Grundlagen: Lagefestpunktfeld: ETRS 89 / UTM Höhenfestpunktfeld: DHHN 2016-Höhen	Auftragsnummer 102.01 20192551 <b>W-785/1</b>