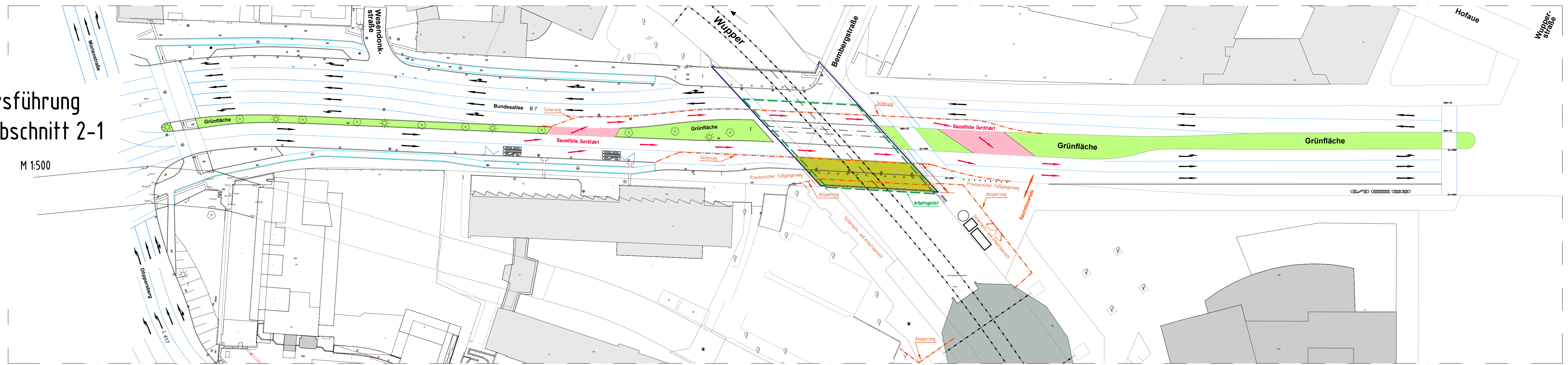


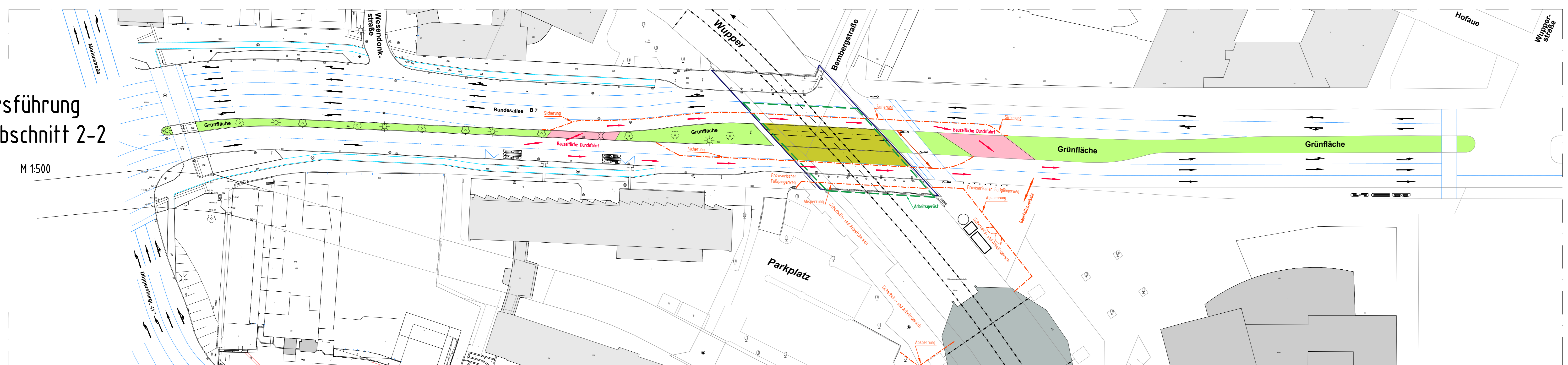
Verkehrsführung zu Bauabschnitt 2-1

Draufsicht M 1:500



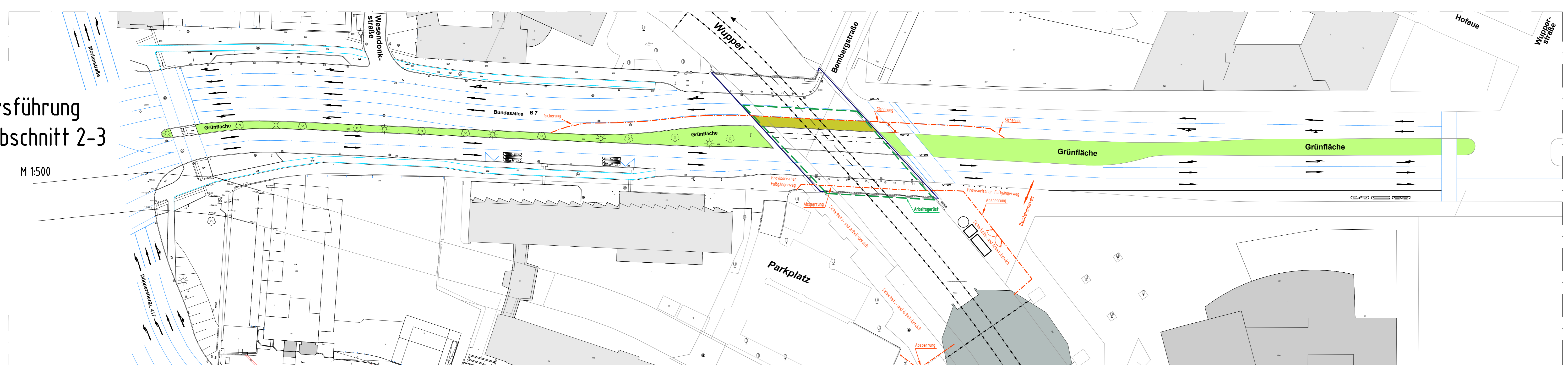
Verkehrsführung zu Bauabschnitt 2-2

Draufsicht M 1:500



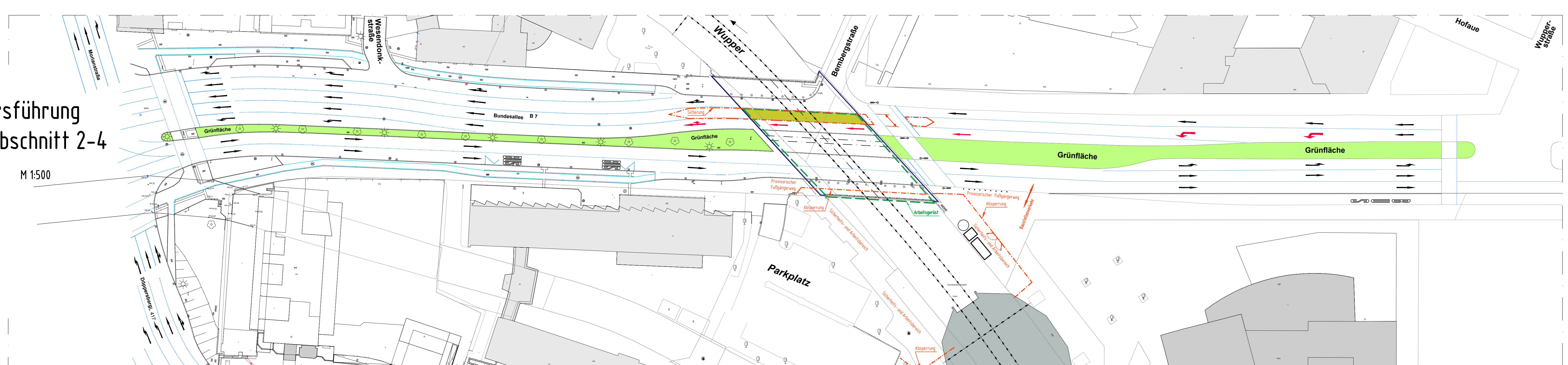
Verkehrsführung zu Bauabschnitt 2-3

Draufsicht M 1:500



Verkehrsführung zu Bauabschnitt 2-4

Draufsicht M 1:500



Absperrung mit Gitterzaun-Elementen, Höhe = 2,00 m

Provisorischer Fußgängerweg, Breite = 1,50 m

Bauzeitliche Durchfahrt über befestigten Mittelstreifen, Schleppkurve der Busse beachten

→ Rot = bauzeitliche Verkehrsführung ; Schwarz = Bestand
→ Grün = Arbeitsgerüst
→ Rotbraun = Arbeitsfortschritt Korrosionsschutzarbeiten
→ Gelbgrün = aktueller Bereich Arbeitsgerüst

Entwurfsplanung

d					
c					
b					
a					
Index	Datum	Änderung	erstellt	gelesen	
Übersicht					Dazugehörige Pläne:
Bauherr:	STADT WUPPERTAL / STRASSEN UND VERKEHR 50145 Kowal-Adler Ingenieurbüro gez. 2024			Sonstige:	
Verfasser:	WEHERMÜLLER & VOGEL Standort Hagen - vormals Ruhrberg Ingenieure Heisterstraße 13 48699 Hagen Fon: 02337 9184-0 Fax: 02337 9184-22				
Datum:	30.08.2024	bestellt:	gezeichnet:	geprüft:	
Freigabestempel:	Städt. Wuppertal	Beste:	Prüft:	Datum:	
gezeichnet:	geprüft:	gezeichnet:	geprüft:		
Abt.:	Abt.:	Abt.:	Abt.:		
Projekt: Instandsetzung Stahlbau u. Korrosionsschutz Brücke Bemburgstraße					
Planinhalt: 2. Bauabschnitt: Bauzeitliche Verkehrsführung 2-1 bis 2-4				Maßstab: 1:500	
Geoblitische Dreiecke:		Geos-Koordinatensystem:		Auftragsnummer: 1-08-2020	
Lageplanblatt:		Wuppertal: 1802		Plan-Nr.: E-2.05	