






**Legende:**

-  VZ 267 vorhanden, ZZ 1022-10 ergänzen
-  VZ 220-10 bzw. -20 vorhanden, ZZ 1000-32 ergänzen
-  VZ 274-30 vorhanden, ZZ 1020-12 statt 1020-30 austauschen
-  Einbahnstraße, die für den Radverkehr in Gegenrichtung freigegeben werden soll

**Übersichtsplan** **O-XXXX / X**  
 Helmutstraße

GB 1 Stadtgrün, Mobilität, Umwelt und Geodaten  
 Ressort 104 Straßen und Verkehr  
 Abtlg. 104.54 Nahmobilität  
 Bearbeiter: Wester  
 Zeichner: Brüggemann 19.09.2023

 **Herausgeber:**  
 Stadt Wuppertal  
 Ressort Vermessung, Katasteramt und Geodaten

**Anlage XX - Helmutstraße**  
 VO/0000/23

**Maßstab 1:1000**  
 Erstellt am 19.09.2023

Dieser Ausdruck ist gesetzlich geschützt  
 Vervielfältigungen, Umarbeiten, Veröffentlichungen oder die Weitergabe an Dritte nur mit Zustimmung des Herausgebers, ausgenommen Vervielfältigungen und Umarbeitungen zur innerbetrieblichen Verwendung bei Behörden oder zum eigenen Gebrauch.