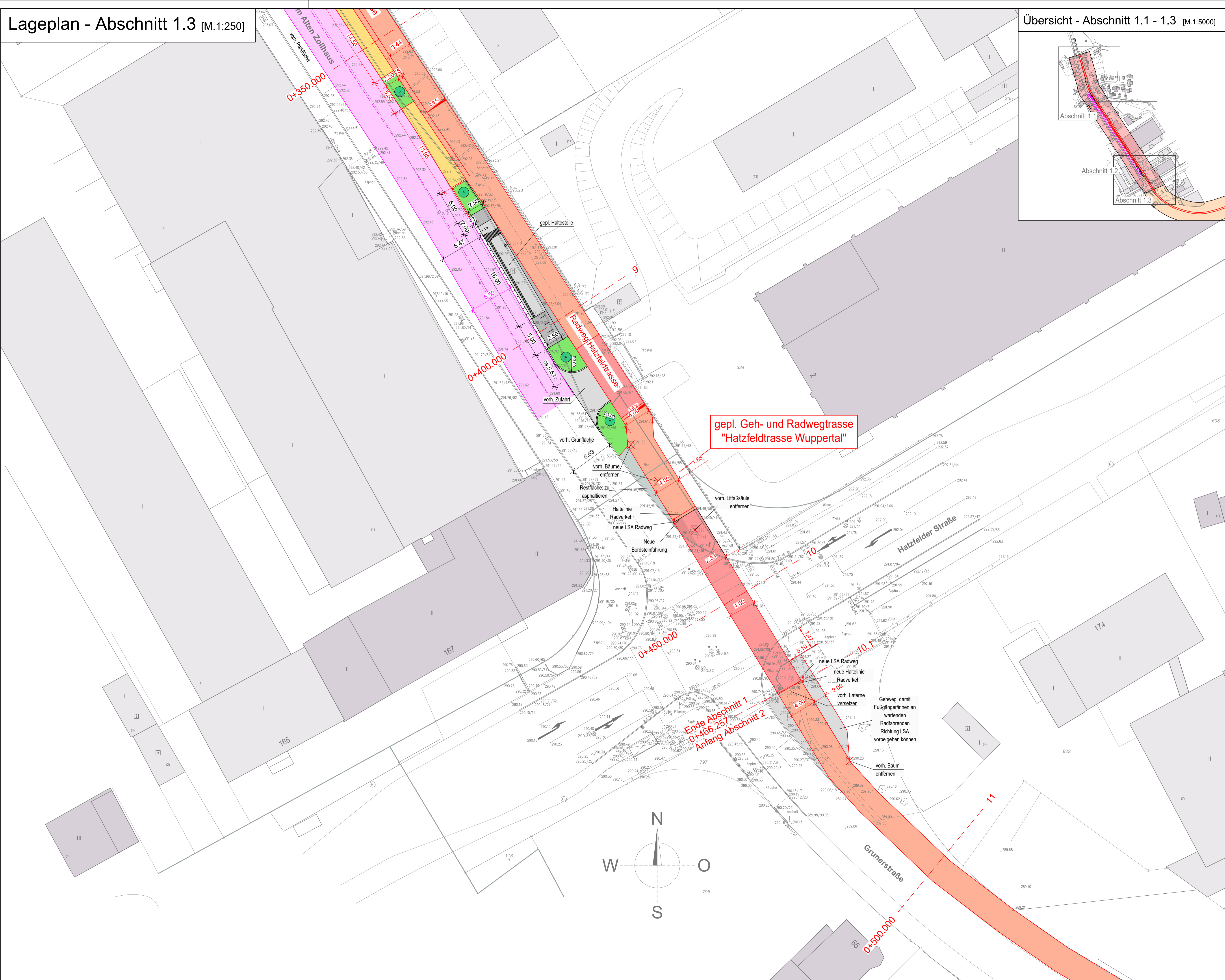


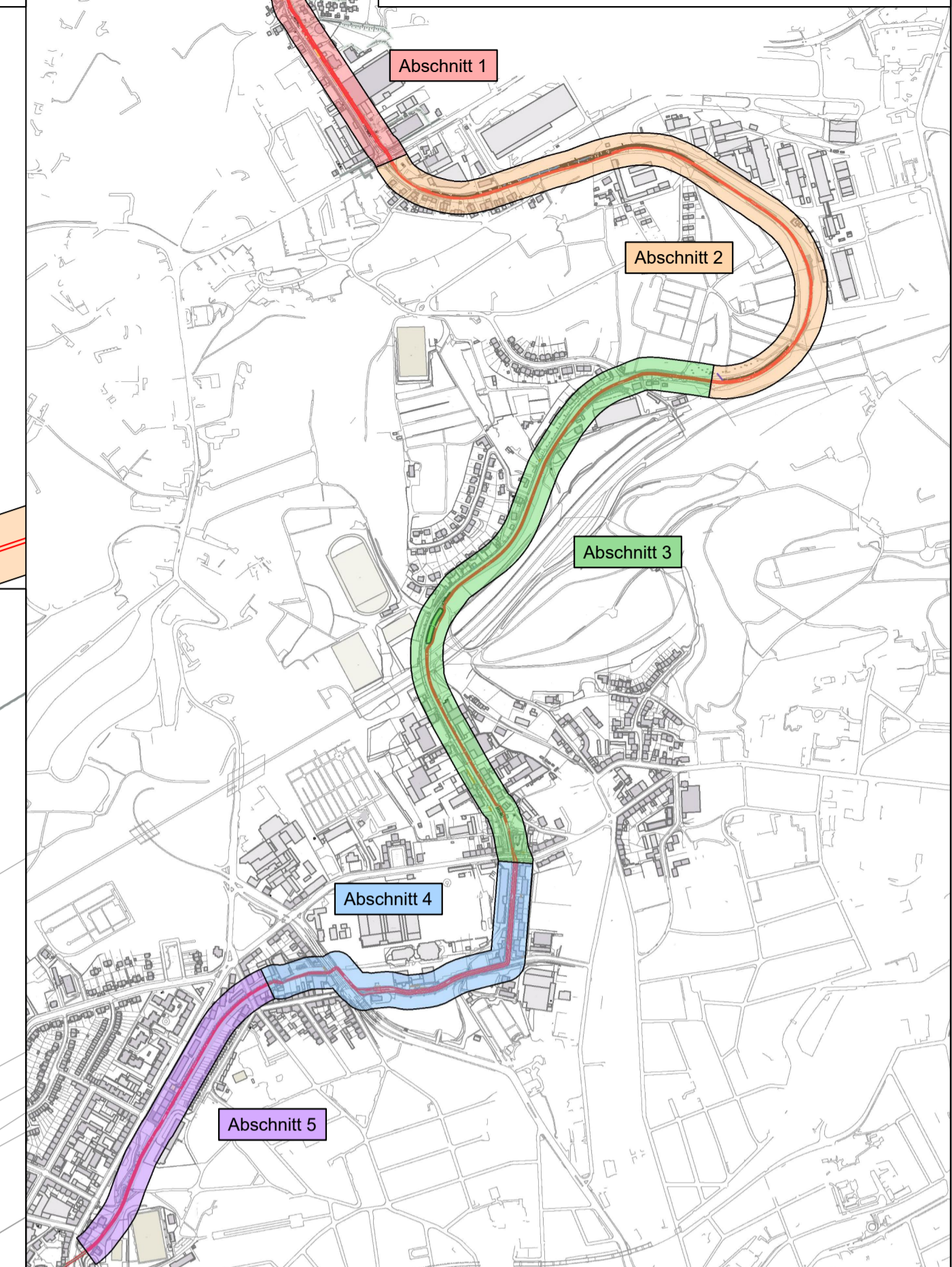
Lageplan - Abschnitt 1.3 [M.1:250]











Übersicht - Abschnitt 1.1 - 1.3 [M.1:5000]



Übersicht - Abschnitt 1 - 5 [M.1:10000]



LEGENDE:

-  gepl. Geh- u. Radwegtrasse (Hatzfeldtrasse)
-  gepl. Quergefälle (Hatzfeldtrasse)
-  gepl. Parkflächen/Auffahrten
-  gepl. Grünfläche/Baumscheibe
-  gepl. Deckenhöhen (Hatzfeldtrasse)
-  gepl. Stationen (Hatzfeldtrasse)
-  vorh. Grünfläche (Böschung)
-  vorh. Geländehöhen

4.			
3.			
2.			
1.			
Nr.:	Änderung:	Datum	Bearb.

**Weber-Ingenieure GmbH**  
 An der Linde 1 47445 Moers  
 Tel.: 02841 / 3670-386 Fax: 02841 / 3670-385  
 www.weber-ing.de



Stadt Wuppertal  
 Johannes-Rau-Platz 1  
 42275 Wuppertal  
 Deutschland



Maßnahme: <b>Geh- und Radwegtrasse Hatzfeldtrasse Wuppertal</b>	
Planungsphase: <b>Genehmigungsplanung</b>	Planbezeichnung: <b>Lageplan Abschnitt 1.3</b>
Lageplan M. 1: 250	Langen M. 1:
Bearbeiter: <b>Netzel / Hensel</b>	Blattgröße (mm): 950 / 594
Projekt-Nr.: 21267 - 00001	Plan Nr.: LP 1.3
Datum: 06.07.2022	Unterschrift: _____ Projektleiter