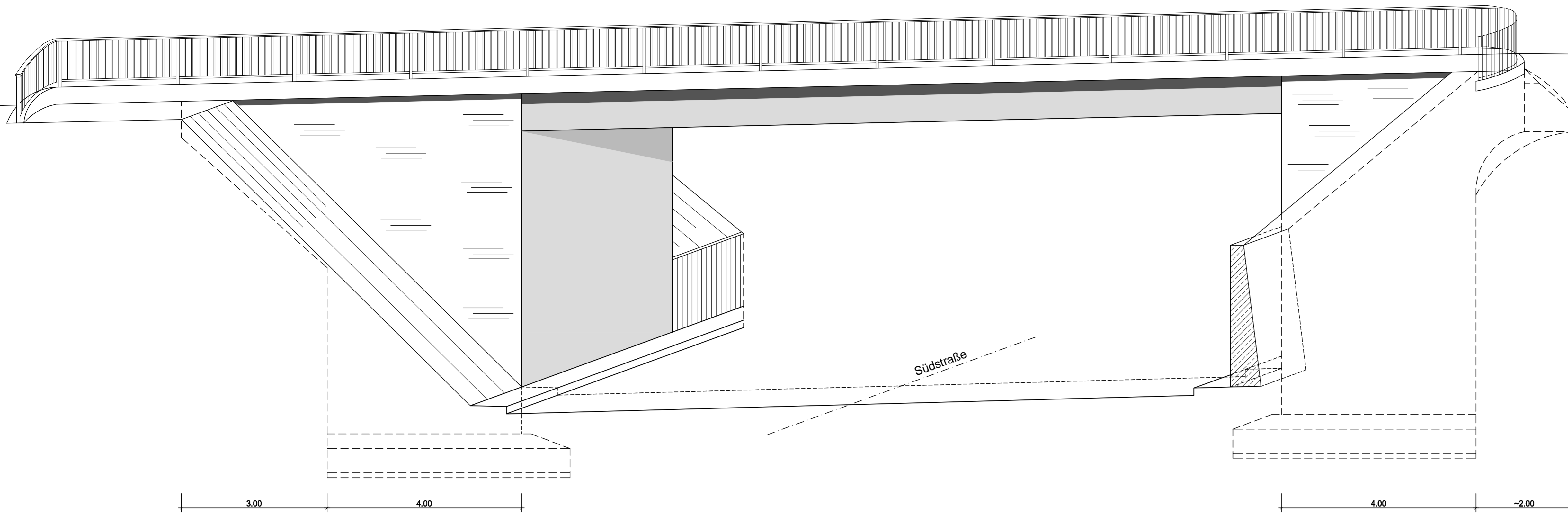
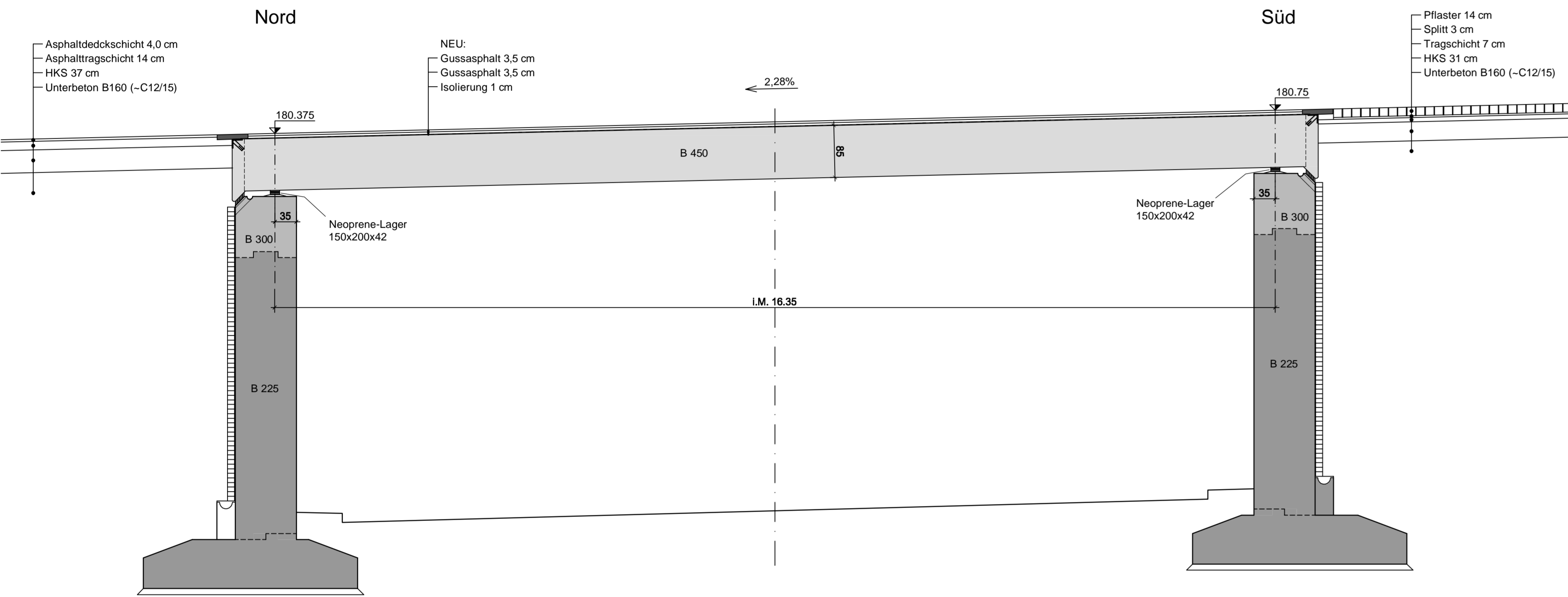


Ansicht M 1:50

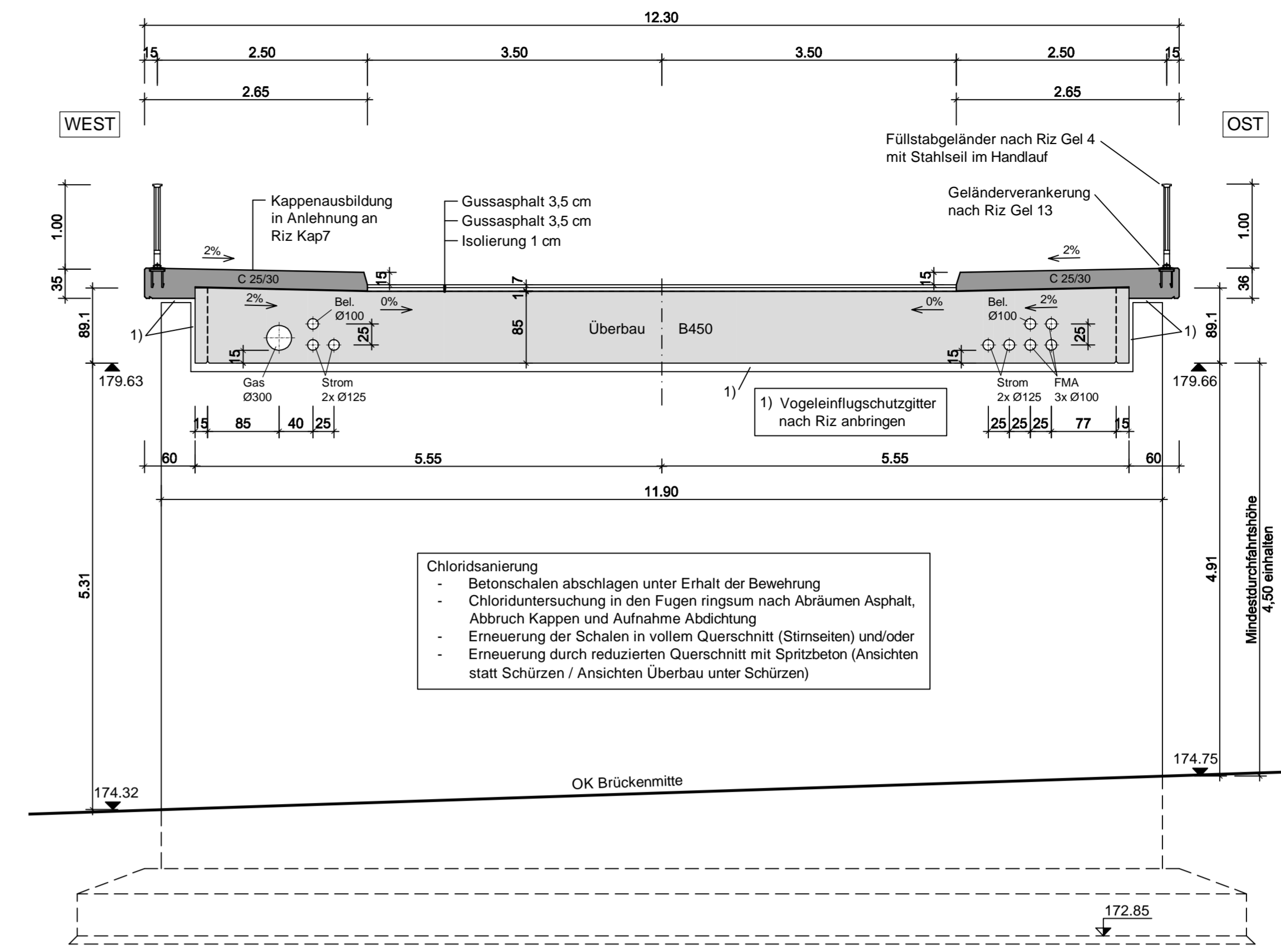
Nord ← Reichsgrafenstraße → Süd



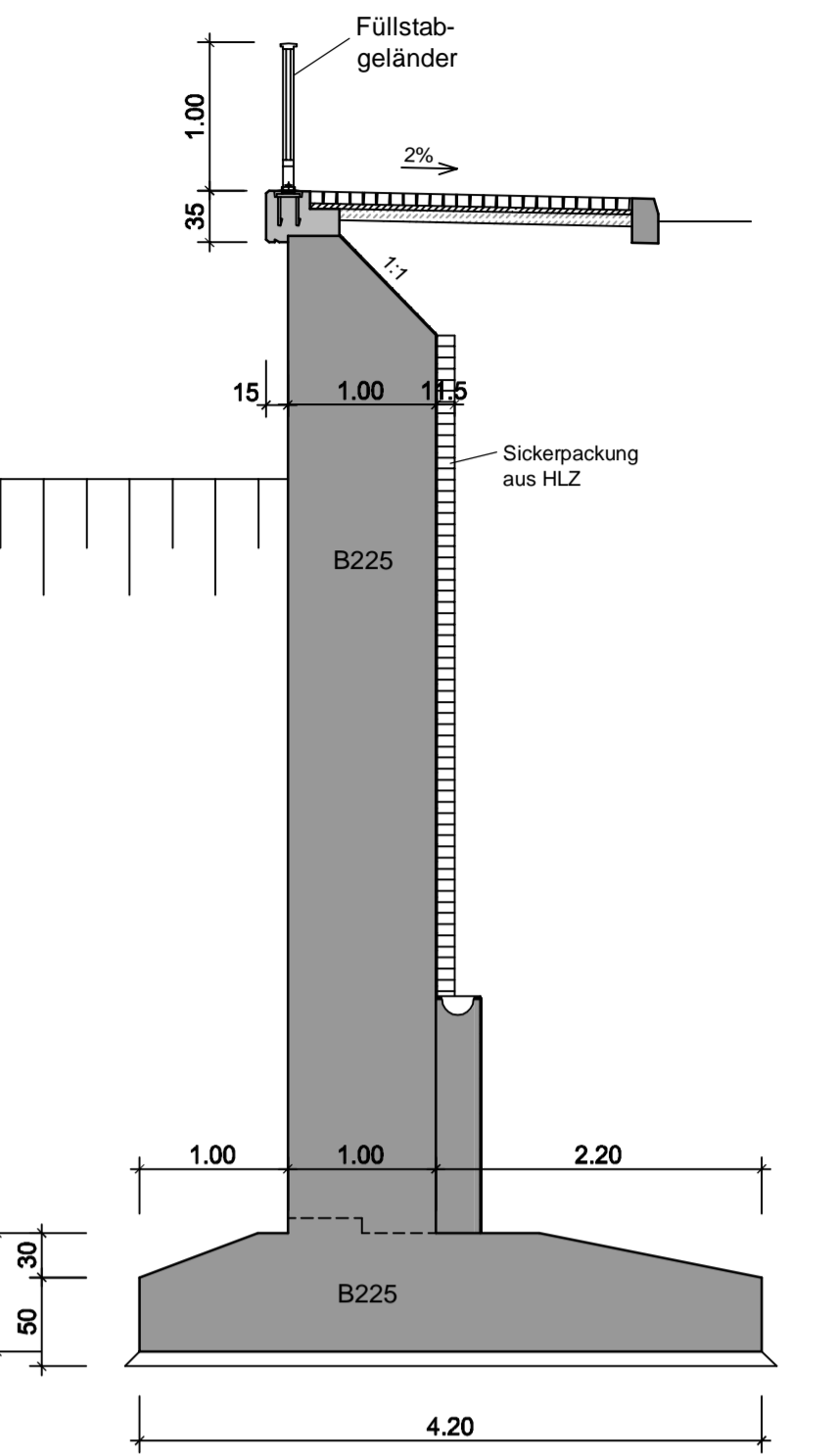
Längsschnitt M 1:50



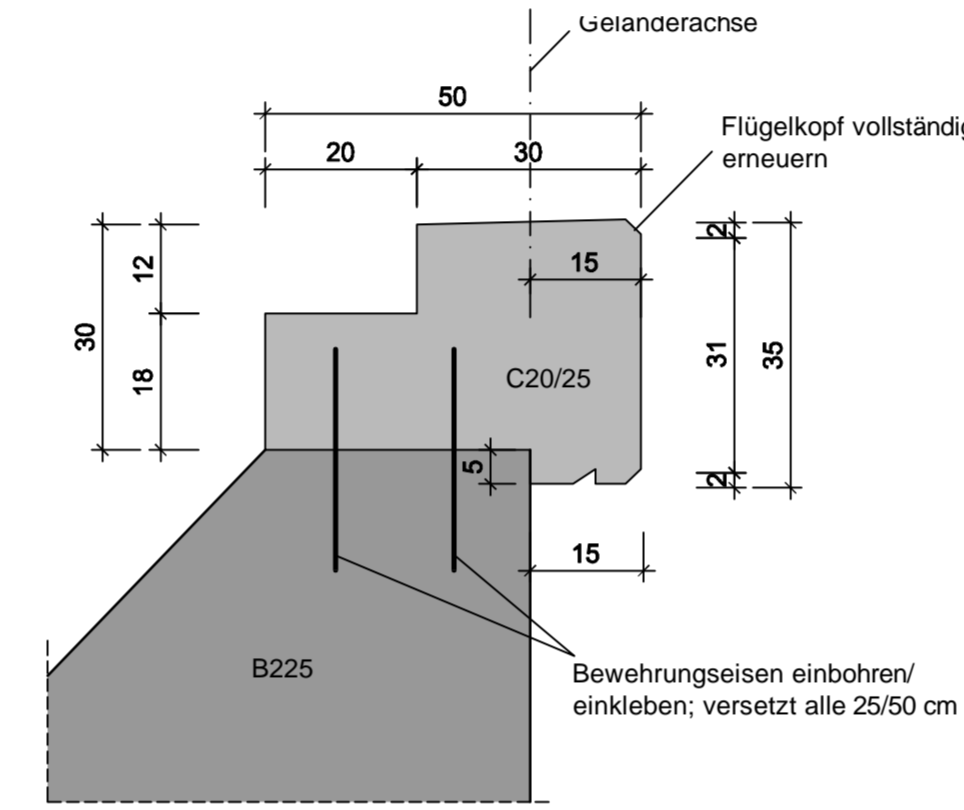
Querschnitt M 1:50



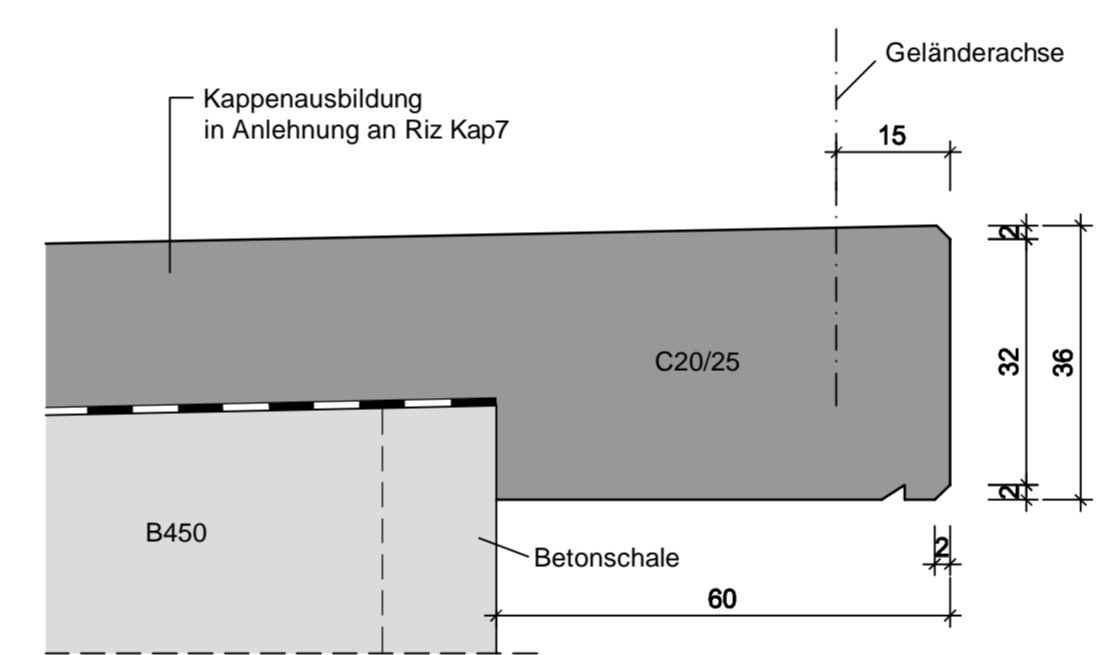
Schnitt durch Flügelwand M 1:50



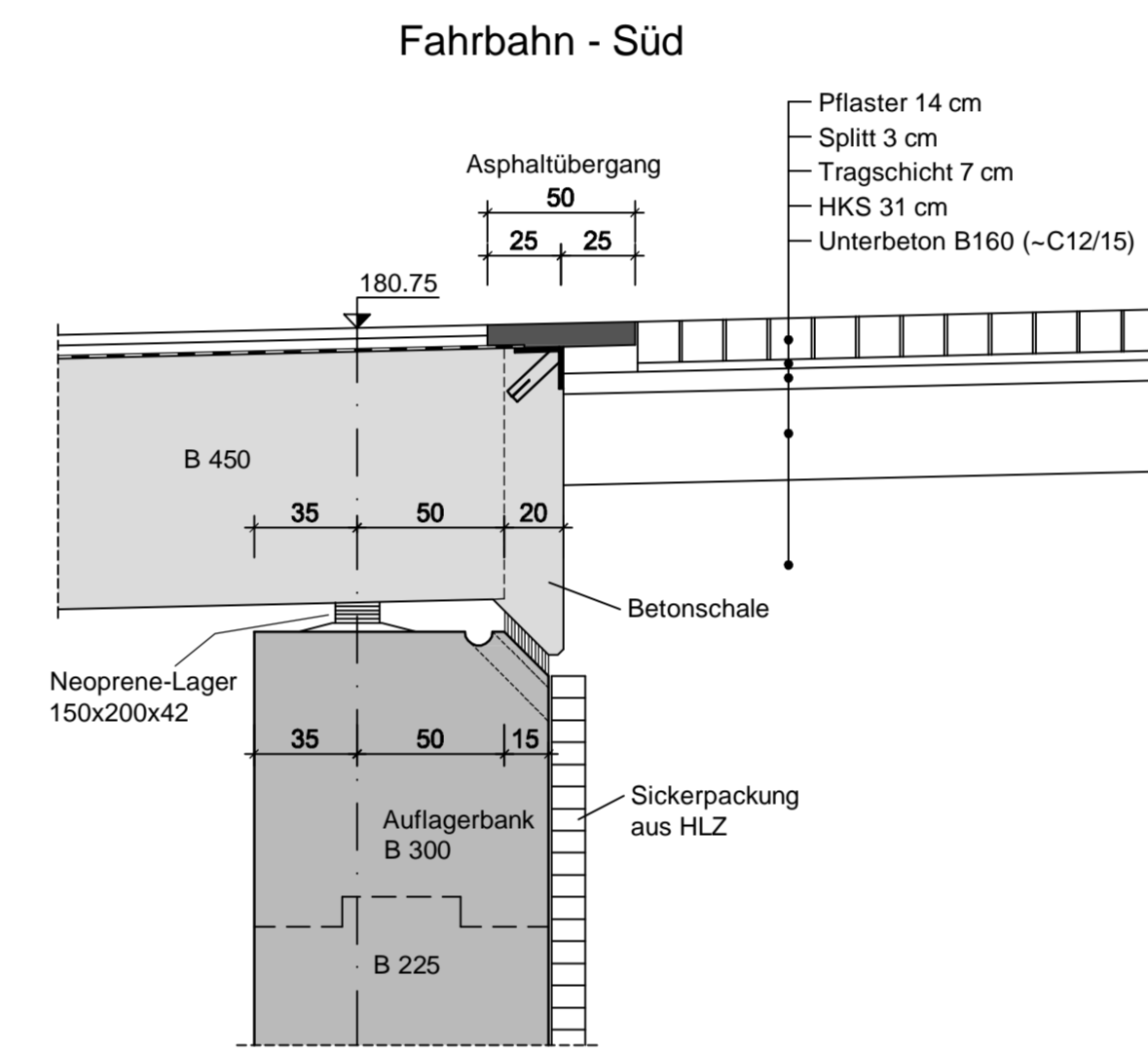
Flügelgesims M 1:10



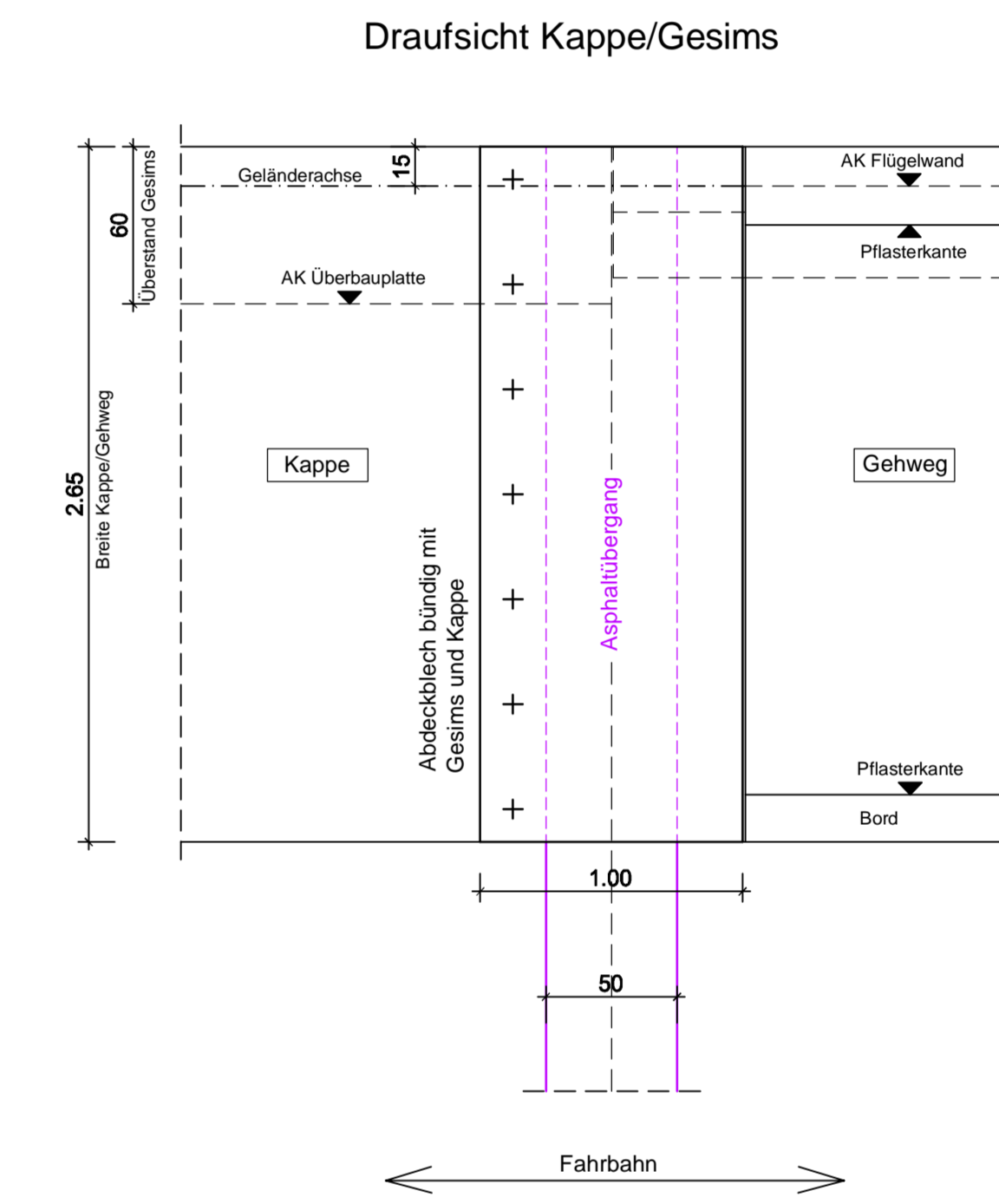
Kappengesims M 1:10



Asphaltübergang M 1:25



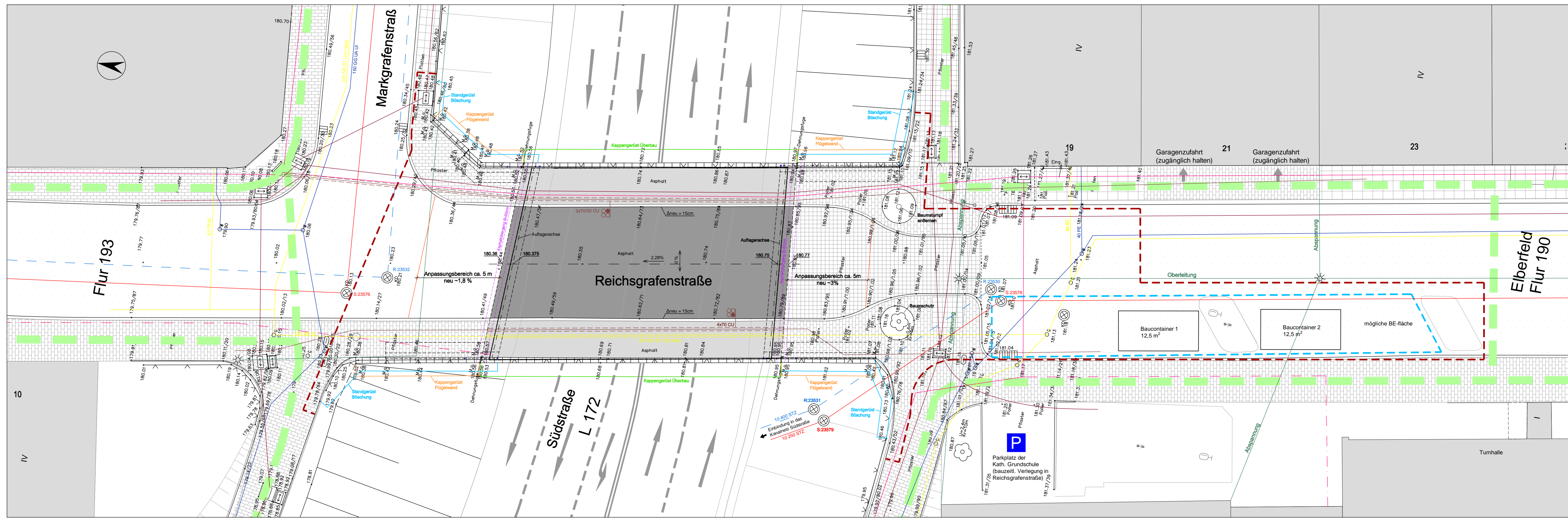
Asphaltübergang M 1:25



LEGENDE

- Legend entries for construction elements: Kappengerüst Überbau, Kappengerüst Flügelwand, Standgerüst, Schranken, Fußgängerführung, Fahrbahnführung, Versorgungsleitungen (Beleuchtung, Gas, Wasser, Strom, Telko, Kanal).

Grundriss M 1:100



Erstellt auf Grundlage des Vermessungsplanes, übergeben von der Stadt Wuppertal, Juni 2021, sowie auf Grundlage der Pläne aus dem Jahre 1964 (nicht digitalisiert), bereitgestellt von der Stadt Wuppertal.

Chloridsanierung in den Fugen der Vorsatzschalen Stirnseite und seitliche Schale mit BAST-gelasteten Materialien herstellen. Weitere Chloriduntersuchungen während der Bauphasen vornehmen und Sanierung evtl. erweitern.

Vorentwurfsplanung

Project information block including a revision table, project details (STADT WUPPERTAL / STRASSEN UND VERKEHR), author information (GEHLEN), project name (SS05 - Grundhafte Erneuerung der Brücke Reichsgrafenstraße, Wuppertal), and drawing title (Ansicht, Grundriss, Schnitte und Details).