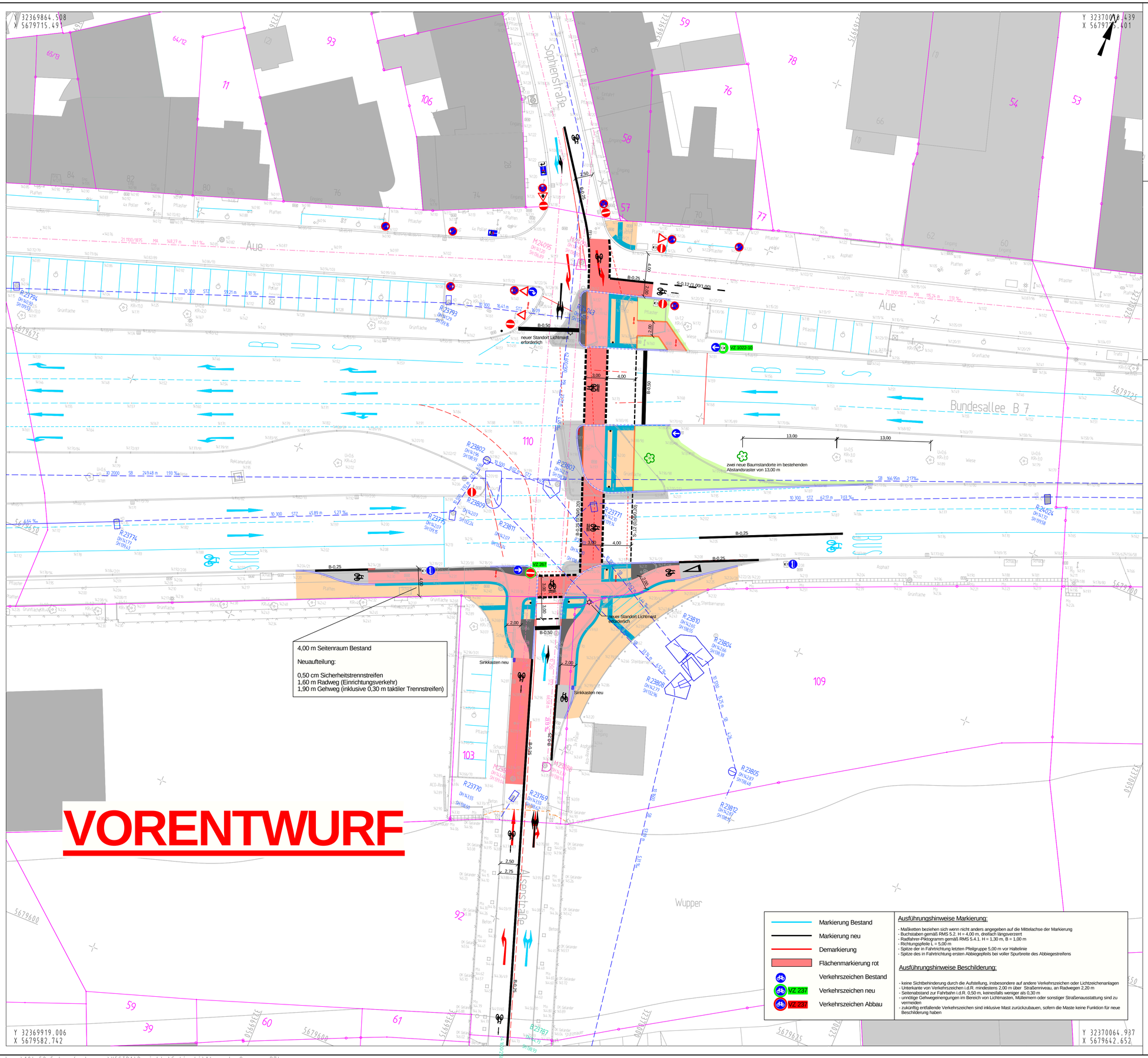

Kanaldaten aus Planauskunft WSW vom 16.11.2020

- Regenwasser
- Schmutzwasser
- Mischwasser
- Bachverrohrung
- Regenwasser privat
- Schmutzwasser privat
- Mischwasser privat
- Bachverrohrung privat

- Vollausbau
- Deckenerneuerung
- Gehweg Pflaster 20/20/8 grau
- Radweg Pflaster 20/20/8 rot
- Nebenfläche Pflaster 20/20/8 grau
- taktiles Leitsystem
- Rasenfläche
- Bordstein H15x25
- Bordstein R15x22
- Bordstein T8x20
- Bordsteinabsenkung
- LZA-Mast neu
- Sinkkasten neu
- Flurstücksgrenzen

Prinzipskizze Fußgängerquerung

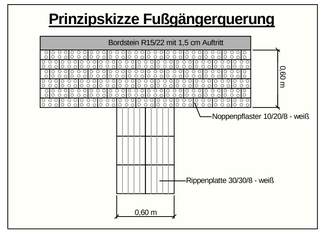

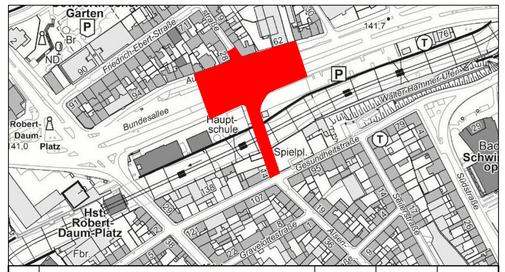

Index	Änderung	Datum	erstellt	gesehen

Bauherr:
Wuppertal
Ressort Straßen und Verkehr
Abteilung 104.5 - Straßen- und Verkehrsplanung
Stadt Wuppertal, Johannes-Rau-Platz 1, 42275 Wuppertal

bearbeitet/erstellt:
16.11.2020 / Golinski

gesehen: ..... / Stüben-Lierzer

gesehen: ..... / Dr. Betz

Ausfertigung: (....) Anlage: (....)

Geschäftsbereich 1 - Stadtgrün, Mobilität, Umwelt und Geodaten
Ressort Straßen und Verkehr

Abteilung 104.5	Abteilung 104.11	Abteilung 104.3
Zur Ausführung genehmigt: Wuppertal, den	Anordnungs-Nr.: Die vorbezeichnete Maßnahme wird hiermit gem. § 45 (3) StVO angeordnet. ich bitte die Maßnahme nach § 45 (5) StVO zu veranlassen. an 104. ..... M.d.B. um Rückmeldung des Ausführungsdatums Wuppertal, den	Wuppertal, den .....

Projekt:

Bundesallee / Alsenstraße / Sophienstraße

Planart: **Lageplan**

Maßstab: 1:250

Bemerkung:

Weitergabe sowie Vervielfältigung dieser Unterlage, Verwertung und Mitteilung ihres Inhalts ist nicht gestattet, soweit nicht ausdrücklich zugestanden. Zuwiderhandlungen verpflichten zu Schadensersatz. Alle Rechte vorbehalten.

Geodätische Grundlagen:
Lagefestpunktfeld: Netz 77
Höhenfestpunktfeld: NHN-Höhen

Auftragsnummer 102.01

W-662/

- Markierung Bestand
- Markierung neu
- Demarkierung
- Flächenmarkierung rot
- Verkehrszeichen Bestand
- VZ 237 Verkehrszeichen neu
- VZ 237 Verkehrszeichen Abbau

Ausführungshinweise Markierung:

- Maßketten beziehen sich wenn nicht anders angegeben auf die Mittelachse der Markierung
- Buchstaben gemäß RMS 5.2. H = 4,00 m, dreifach längsverzerrt
- Radfahrer-Piktogramm gemäß RMS 5.4.1. H = 1,30 m, B = 1,00 m
- Richtungspfeile L = 5,00 m
- Spitze der in Fahrtrichtung letzten Pfeilgruppe 5,00 m vor Haltelinie
- Spitze des in Fahrtrichtung ersten Abbiegepfeils bei voller Spurbreite des Abbiegestreifens

Ausführungshinweise Beschilderung:

- keine Sichtbehinderung durch die Aufstellung, insbesondere auf andere Verkehrszeichen oder Lichtzeichenanlagen
- Unterkante von Verkehrszeichen i.d.R. mindestens 2,00 m über Straßenniveau, an Radwegen 2,20 m
- Seitenabstand zur Fahrbahn i.d.R. 0,50 m, keinesfalls weniger als 0,30 m
- unnötige Gehwegeinengungen im Bereich von Lichtmasten, Mülleimern oder sonstiger Straßenausstattung sind zu vermeiden
- zukünftig entfallende Verkehrszeichen sind inklusive Mast zurückzubauen, sofern die Maste keine Funktion für neue Beschilderung haben