

Index	Änderung	Datum	erstellt	geprüft

Wuppertal

Beauftragter: 10.01.2020 / Gekürzt
geprüft: / Staben-Lieser / Dr. Best

Geschäftsbereich 1 - Stadtentwicklung, Bauen, Verkehr, Umwelt
Ressort Straßen und Verkehr

Abteilung 104.3
Zur Ausführung genehmigt: Abteilung 104.11
Die vorbeschriebene Maßnahme wird hermit genehmigt, wenn die Maßnahme nach § 45 (6) SVO zu veranlassen ist.
an 104.11
MÜB, im Rückmeldung des Ausführungsplans
Wuppertal, den ...

Höfen / Dahler Straße

Planart: **Lageplan**
Markierung und Beschilderung

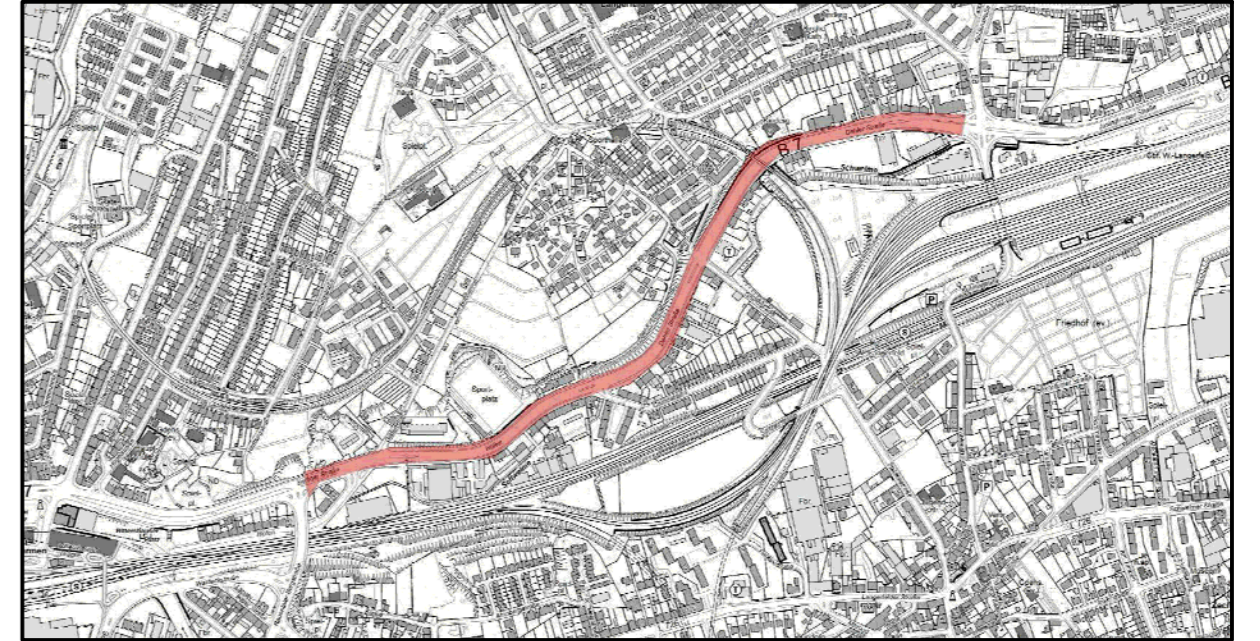
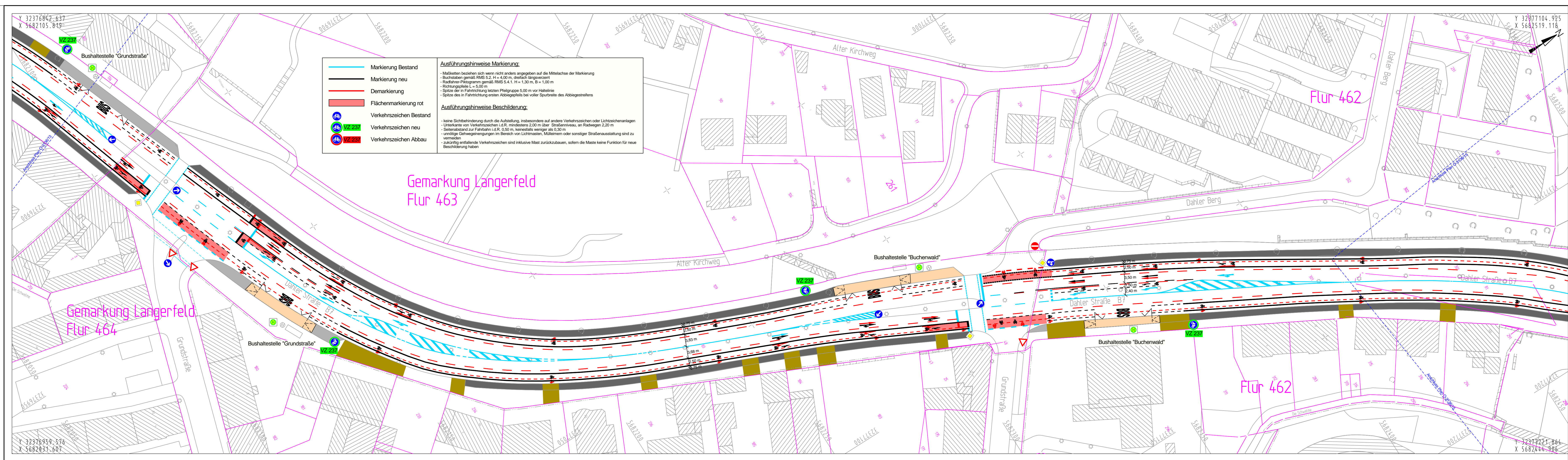
Maßstab: 1:500

Benennung: Radverkehrskonzept Handlungsachse 6 - Abschnitt M
B7 zwischen Rauental und Köhlerstraße

Gesundheitliche Grunddaten:
Lagekoordinaten: Bau 77
Höhe/Quadratmeter: M 77

Auftragsnummer 102/21

O-3136/13



Index	Änderung	Datum	erstellt	geprüft

Wuppertal

Beauftragter: 10.01.2020 / Gekürzt
geprüft: / Staben-Lieser / Dr. Best

Geschäftsbereich 1 - Stadtentwicklung, Bauen, Verkehr, Umwelt
Ressort Straßen und Verkehr

Abteilung 104.3
Zur Ausführung genehmigt: Abteilung 104.11
Die vorbeschriebene Maßnahme wird hermit genehmigt, wenn die Maßnahme nach § 45 (6) SVO zu veranlassen ist.
an 104.11
MÜB, im Rückmeldung des Ausführungsplans
Wuppertal, den ...

Höfen / Dahler Straße

Planart: **Lageplan**
Markierung und Beschilderung

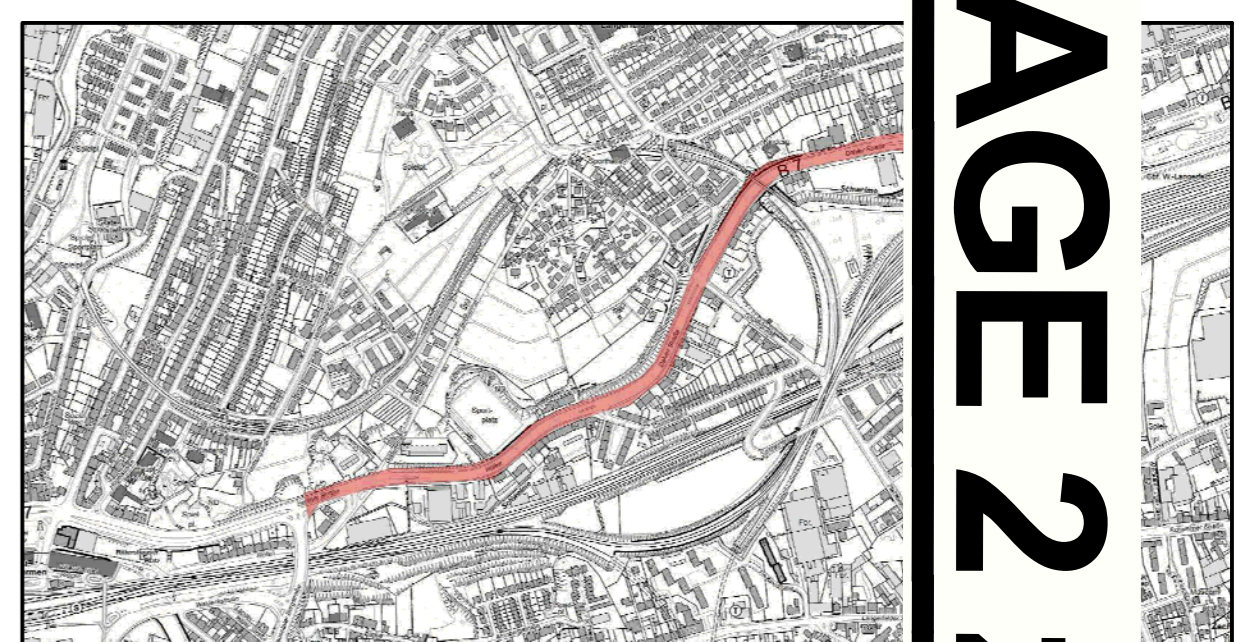
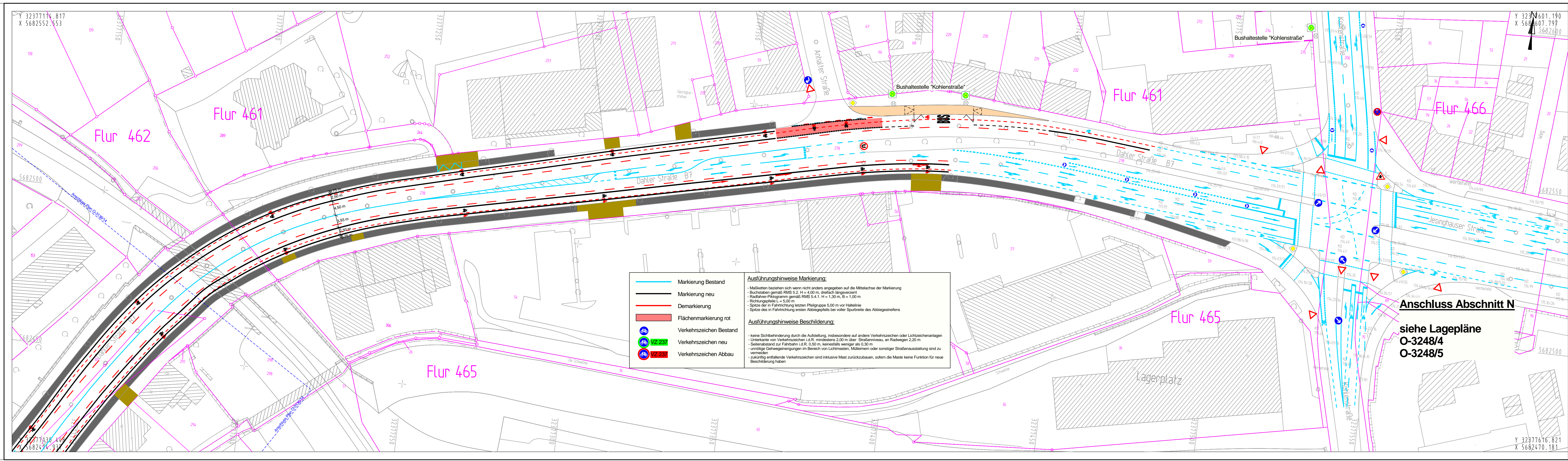
Maßstab: 1:500

Benennung: Radverkehrskonzept Handlungsachse 6 - Abschnitt M
B7 zwischen Rauental und Köhlerstraße

Gesundheitliche Grunddaten:
Lagekoordinaten: Bau 77
Höhe/Quadratmeter: M 77

Auftragsnummer 102/21

O-3136/13



Index	Änderung	Datum	erstellt	geprüft

Wuppertal

Beauftragter: 10.01.2020 / Gekürzt
geprüft: / Staben-Lieser / Dr. Best

Geschäftsbereich 1 - Stadtentwicklung, Bauen, V
Ressort Straßen und Verkehr

Abteilung 104.3
Zur Ausführung genehmigt: Abteilung 104.11
Die vorbeschriebene Maßnahme wird hermit genehmigt, wenn die Maßnahme nach § 45 (6) SVO zu veranlassen ist.
an 104.11
MÜB, im Rückmeldung des Ausführungsplans
Wuppertal, den ...

Höfen / Dahler Straße

Planart: **Lageplan**
Markierung und Beschilderung

Maßstab: 1:500

Benennung: Radverkehrskonzept Handlungsachse 6 - Abschnitt M
B7 zwischen Rauental und Köhlerstraße

Gesundheitliche Grunddaten:
Lagekoordinaten: Bau 77
Höhe/Quadratmeter: M 77

Auftragsnummer 102/21

O-3136/13

ANLAGE 2 ZUR VO/0397/20