Stadt Wuppertal

SCHNITT A-A (Hinweis)

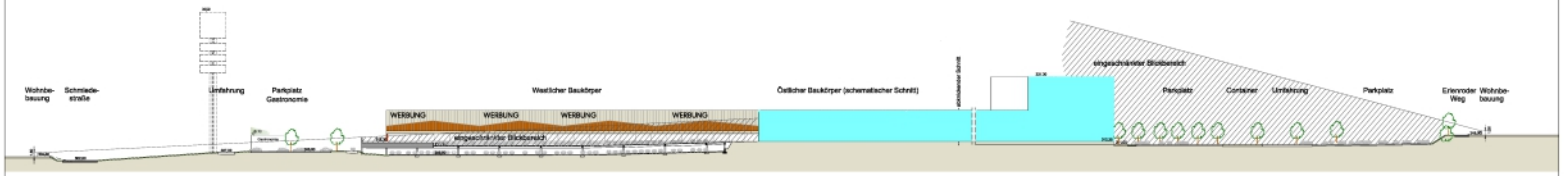

Ansicht Süd

SCHNITT B-B (Hinweis)

Verkehrslenkungsturm (Hinweis)

Ansicht Südwest Fußgängerbereich Visualisierung (Hinweis)

ANSICHTEN (Hinweis) Westlicher Baukörper

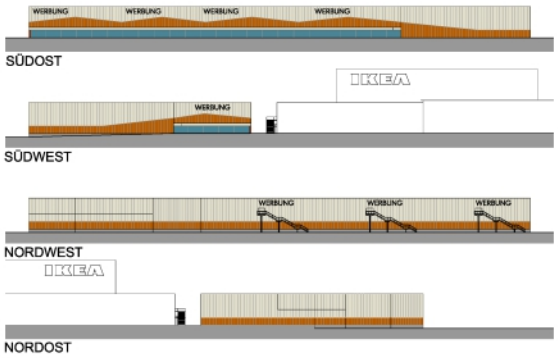

ANSICHTEN (Hinweis) Östlicher Baukörper

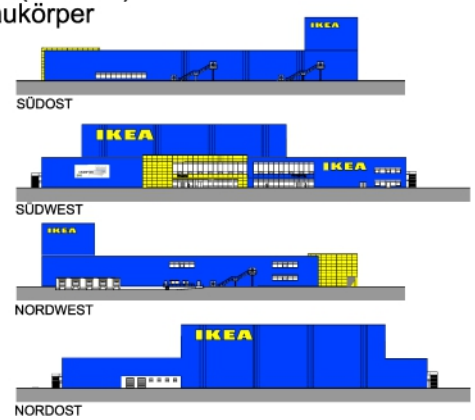

Ansicht Schmiedestr. / Anwohnerstr.

Ansicht Südost Visualisierung (Hinweis)

Auf die Darstellung der Schnitte und Ansichten der ersten Offenlegung wurde aus redaktionellen Gründen verzichtet. Abweichungen sind nur im Vergleich mit der Planfassung der ersten Offenlegung erkennbar.

1136 V

Planteil 4

Maßstab: 1:750		Parameereinstellung: UTM Maßstabsreduktion: 0,9996 Maßstabsreduktion vor Ort: 0,999742403 Streckenreduktion: -2,6 cm auf 100 m mittlerer Rechtswert: 376,3Million Erdradius: 6.383 km mittlere ellipsische Höhe: 250,00 m
Kartengrundlage: Liegenschaftskarte	Lage im Stadtplan: 37785/86, 37885	Lagefestpunktfeld: ETRS 89 Höhenfestpunktfeld: NHN

Dreigrenzen

Vorhaben- und Erschließungsplan 1136 V

Dieser Plan besteht aus 4 Planteilen