









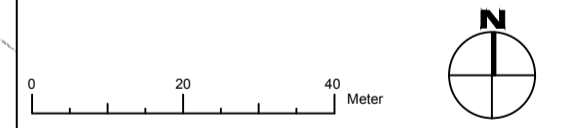


- Legende**
-  Grube Osterholz
 -  Abraumhalde Oetelshofen
 -  Abbaugrenze
 -  geplante Erweiterung
 -  Abraumhalde Oetelshofen
 -  Schnittlinie
 -  Haldenböschung
 -  Abbauböschung
 -  Wasserfläche
 -  Gebäude, betriebseigen

Gepanter Lärmschutzwall

Kreis Mettmann

Stadt Wuppertal



SST Prof. Dr.-Ing. Stoll & Partner
Ingenieurgesellschaft mbH
+49 241 / 16000-0 info@sst-consult.de

Datum : 16.01.2019 gez. : L. Bockstegers
Maßstab : 1:2.500
Projektnr. : 1734811 gepr. : Dipl.- Geol. D. Quante

Dateiname: Oetel_Althalde_Erw_Anlagen, Layout: 5_Halde_gepl_Endst



Erweiterung der Abraumhalde Oetelshofen der Kalkwerke H. Oetelshofen GmbH & Co. KG, Wuppertal

Abraumhalde Oetelshofen - geplanter Endstand