






### ZEICHENERKLÄRUNG

-  Vorhandene Gebäude
-  Gebäude, nur Umfassungswaern vorhanden
-  Gebäudefundamente
-  Hofstraeten
-  Künftig herzukommende Straßenfläche
-  Grünfläche
-  Grenze des Untierungsgebietes
-  Grenze des Durchführungsplanes
-  Vorgarten
-  Geltungsbereich des Durchführungsplanes



Gemarkung Barmen

<p>ENTWORFEN: WUPPERTAL DEN 2. JUNI 1953 DER STADTBAU- UND VERMESSUNGS- BEZIRKSLEITER</p>	<p>ANGEFERTIGT: WUPPERTAL DEN 3. JUNI 1953 STADTBAU- UND VERMESSUNGS- BEZIRKSLEITER</p>
<p>Dieser Plan ist gemäß § 11 (1) des Aufbaugesetzes in der Fassung vom 28.4.1952 (S. 10) durch Beschluss der Stadtverordnetenversammlung vom 20. Juni 1953 aufgestellt worden.</p> <p>DER BEZIRKSLEITER</p>	<p>Dieser Plan ist gemäß § 11 (1) des Aufbaugesetzes in der Fassung vom 28.4.1952 (S. 10) durch Beschluss der Stadtverordnetenversammlung vom 20. Juni 1953 aufgestellt worden.</p> <p>DER BEZIRKSLEITER</p>
<p>Genehmigt § 11 (2) des Aufbaugesetzes in der Fassung vom 28.4.1952 (S. 10) ist der Plan mit dem Plan vom 28.4.1952 (S. 10) vereinbart worden.</p> <p>DER BEZIRKSLEITER</p>	<p>Dieser Plan ist gemäß § 11 (1) des Aufbaugesetzes in der Fassung vom 28.4.1952 (S. 10) durch Beschluss der Stadtverordnetenversammlung vom 20. Juni 1953 aufgestellt worden.</p> <p>DER BEZIRKSLEITER</p>

**STADT WUPPERTAL**  
**DURCHFÜHRUNGSPLAN NR. 69**  
 für das Gebiet zwischen Ehrenstraße, Ehrenstraße-Tuchendahl und  
 Am Scheideberg, bis zu der Eisenbruchstraße bis Haus Nr. 34  
**TEIL A: FLUCHTLINIEN**  
 M. 1: 500

Satzungsbeschluss zur Aufhebung