








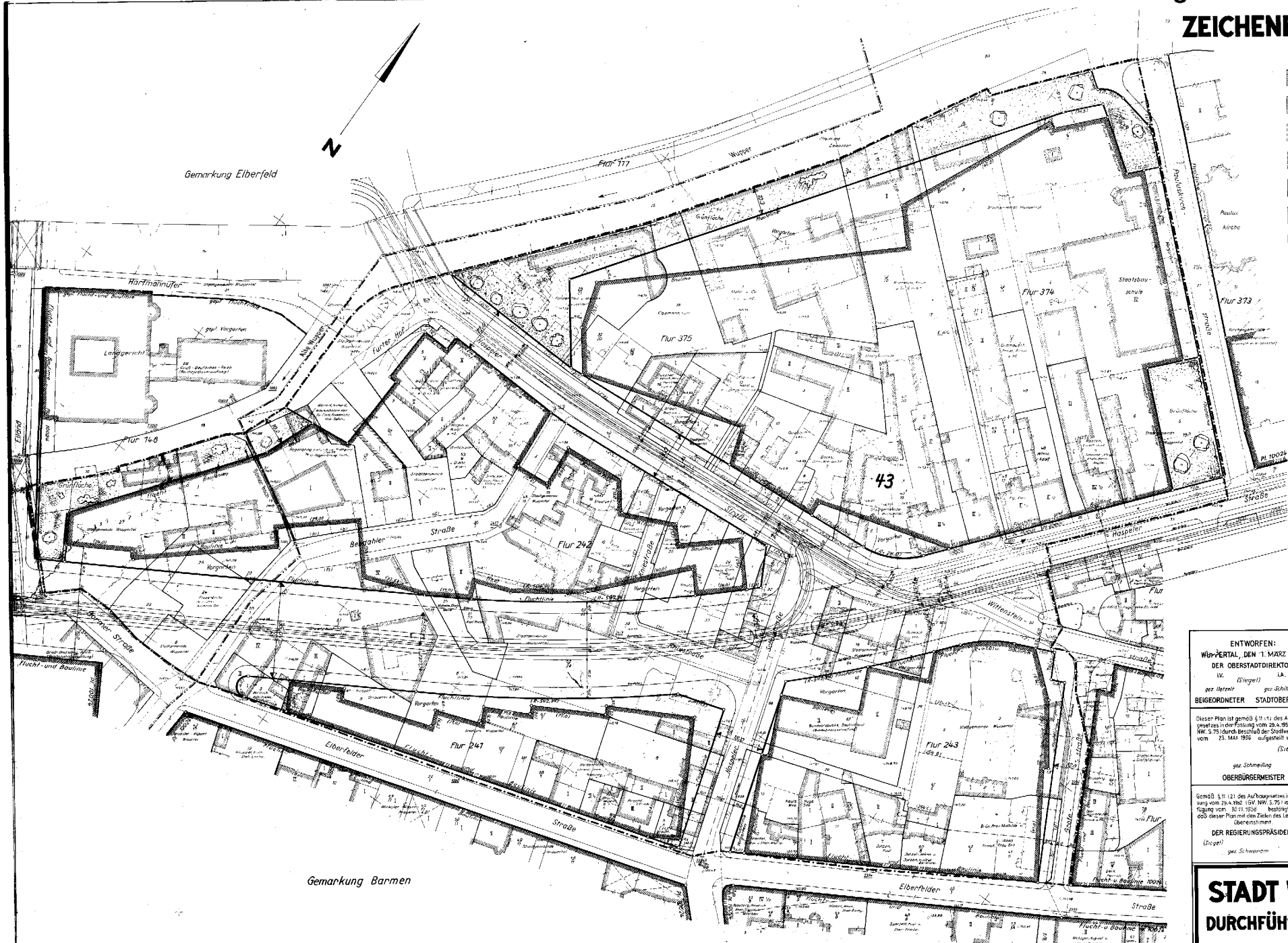


ZEICHENERKLÄRUNG

-  Vorhandene Gebäude
-  Gebäude, nur Umfassungsmauern vorhanden
-  Gebäudefundamente
-  Holzbauten
-  hinzukommende Straßenfläche
-  Grünfläche
-  Vorgarten
-  Grenze der Umlegungsgebiete
-  Grenze des Durchführungsplanes



<p>ENTWORFEN: WUPPERTAL, DEN 1. MÄRZ 1956 DER OBERSTADTDIREKTOR IV. (Siegel) gez. Lorenz BEIGEORDNETER STADTBOBAUDIR.</p>	<p>ANGEFERTIGT: WUPPERTAL, DEN 1. MÄRZ 1956 BEIGEORDNETER VERMESSUNGS- u. KATASTERM. STADTVERMESSUNGS- u. KATASTERM. I.A. (Siegel) gez. Lückmann VERMESSUNGSDIREKTOR</p>
<p>Dieser Plan ist gemäß § 11 (1) des Aufbaugesetzes in der Fassung vom 29.4.1952 (GV. NW. 5/75) durch Beschluss der Stadtvertretung vom 23. MAI 1956 aufgestellt worden. (Siegel)</p>	<p>Dieser Plan hat gemäß § 11 (1) des Aufbaugesetzes in der Fassung vom 29.4.1952 (GV. NW. 5/75) durch Beschluss der Stadtvertretung vom 23. MAI 1956 aufgestellt worden. (Siegel)</p>
<p>gez. Schmeiling OBERBÜRGERMEISTER</p>	<p>gez. Herberich OBERBÜRGERMEISTER</p>

STADT WUPPERTAL
DURCHFÜHRUNGSPLAN NR. 45
 Haspeler Straße
TEIL A: FLUCHTLINIEN
 Plankammer

45

Abzeichnung

Nachdruck und Vervielfältigung sind nur nach vorheriger schriftlicher Genehmigung der Stadtverwaltung Wuppertal zulässig. Die Stadtverwaltung Wuppertal ist für die Richtigkeit der Angaben nicht verantwortlich.