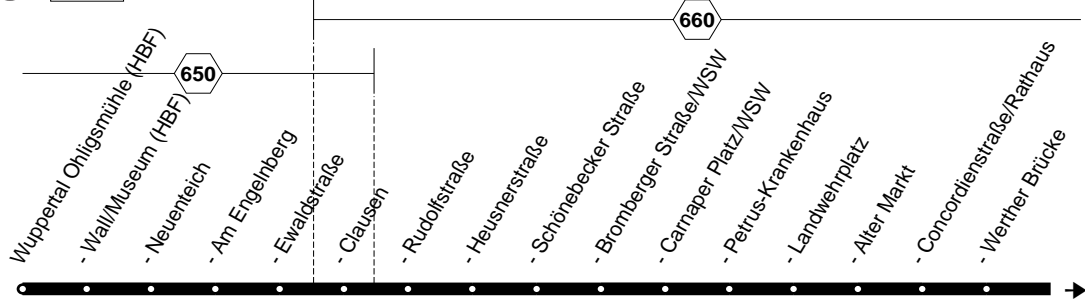
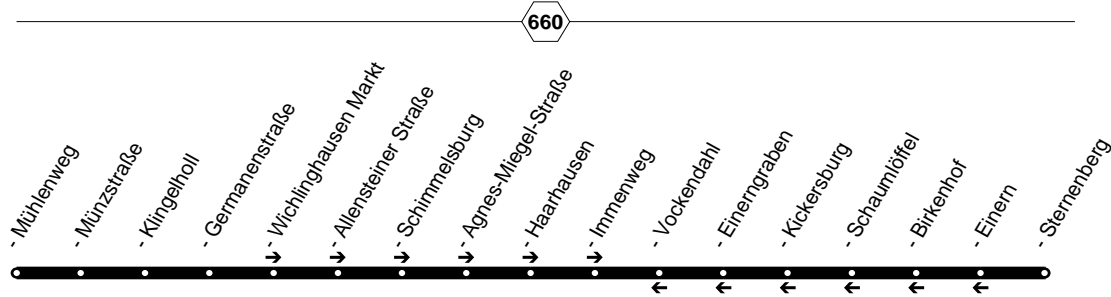


Bus

NE4





660



NE4

WSW

Wuppertal Hbf  - Am Engelnberg -
 Barmen - Wichlinghausen - Sternenberg -
 Barmen - Am Engelnberg - Wuppertal Hbf 
 und zurück

NE4

Bus

Bus

NE4

samstags und sonntags



Haltestellen		Abfahrtszeiten			
W-tal Ohligsmühle (Bstg 2)	ab	1.15	2.15	3.15	4.15
- Wall/Museum (Hauptbahnhof)		16	16	16	16
- Neuenteich		18	18	18	18
- Am Engelberg		19	19	19	19
- Clausen		21	21	21	21
- Rudolfstraße		22	22	22	22
- Heusnerstraße		23	23	23	23
- Schönebecker Straße		24	24	24	24
- Bromberger Straße/WSW		25	25	25	25
- Carnaper Platz/WSW		25	25	25	25
- Petrus-Krankenhaus		26	26	26	26
- Landwehrplatz		27	27	27	27
- Alter Markt (Bstg 3)	an	1.29	2.29	3.29	4.29
<i>NE 8 nach Beyenburg</i>		<i>ab 1.30</i>			
- Alter Markt (Bstg 3)	ab	1.30	2.30	3.30	4.30
- Concordienstraße/Rathaus		30	30	30	30
- Werther Brücke		31	31	31	31
- Mühlenweg		32	32	32	32
- Klingelhöll		34	34	34	34
- Germanenstraße		35	35	35	35
- Wichling Markt (Bstg 4)		37	37	37	37
- Allensteiner Straße		38	38	38	38
- Schimmelsburg		39	39	39	39
- Agnes-Miegel-Straße		40	40	40	40
- Haarhausen		40	40	40	40
- Immenweg		40	40	40	40
- Sternenberg	an	1.41	2.41	3.41	4.41

Nicht aufgeführte Haltestellen finden Sie im Linienband

Nächte von Freitag auf Samstag, Samstag auf Sonntag und vor Feiertagen.

Sonderfahrpläne am 24. und 31. Dezember.

= am Alten Markt garantierter Anschluss an die Linie NE8 Richtung Beyenburg und an die Linie NE 5 Richtung Elberfeld sowie an Ohligsmühle (Hauptbahnhof) an die Linien NE1-NE7; außer an Sonderverkehrstagen mit erweitertem NE-Fahrtenangebot.

Bus

NE4

samstags und sonntags



Haltestellen		Abfahrtszeiten				
Wuppertal Sternenberg	ab	1.41	2.41	3.41	4.41	
- Einern		42	42	42	42	
- Schaumlöffel	an	1.45	2.45	3.45	4.45	
<i>NE 3 nach Uellendahl</i>		<i>ab 1.50 2.50 3.50 4.50</i>				
- Schaumlöffel	ab	1.46	2.46	3.46	4.46	
- Einerngraben		48	48	48	48	
- Germanenstraße		50	50	50	50	
- Klingelhöll		51	51	51	51	
- Mühlenweg		53	53	53	53	
- Werther Brücke		54	54	54	54	
- Concordienstraße/Rathaus		55	55	55	55	
- Alter Markt (Bstg 6)	an	1.56	2.56	3.56	4.56	
<i>NE5 nach Elberfeld</i>		<i>ab 1.56 2.56 3.56 4.56</i>				
- Alter Markt (Bstg 6)	ab	1.57	2.57	3.57	4.57	
- Landwehrplatz		57	57	57	57	
- Petrus-Krankenhaus		58	58	58	58	
- Carnaper Platz/WSW		59	59	59	59	
- Bromberger Straße/WSW		59	59	59	59	
- Schönebecker Straße		1.00	2.00	3.00	4.00	5.00
- Heusnerstraße		01	01	01	01	01
- Rudolfstraße		02	02	02	02	02
- Clausen		03	03	03	03	03
- Ewaldstraße		04	04	04	04	04
- Am Engelberg		05	05	05	05	05
- Neuenteich		06	06	06	06	06
- Wall/Museum (Hauptbahnhof)		07	07	07	07	07
- Ohligsmühle (HBF) (Bstg 2)	an	1.10	2.10	3.10	4.10	5.10

Wuppertal Hbf - Am Engelberg -
Barmen - Wichlinghausen - Sternenberg -
Barmen - Am Engelberg - Wuppertal Hbf
und zurück

NE4

WSW

NE4

Bus