

AUSZUG AUS DEM LIEGENSCHAFTSKATASTER

- Liegenschaftskarte/Flurkarte -
Standardauszug

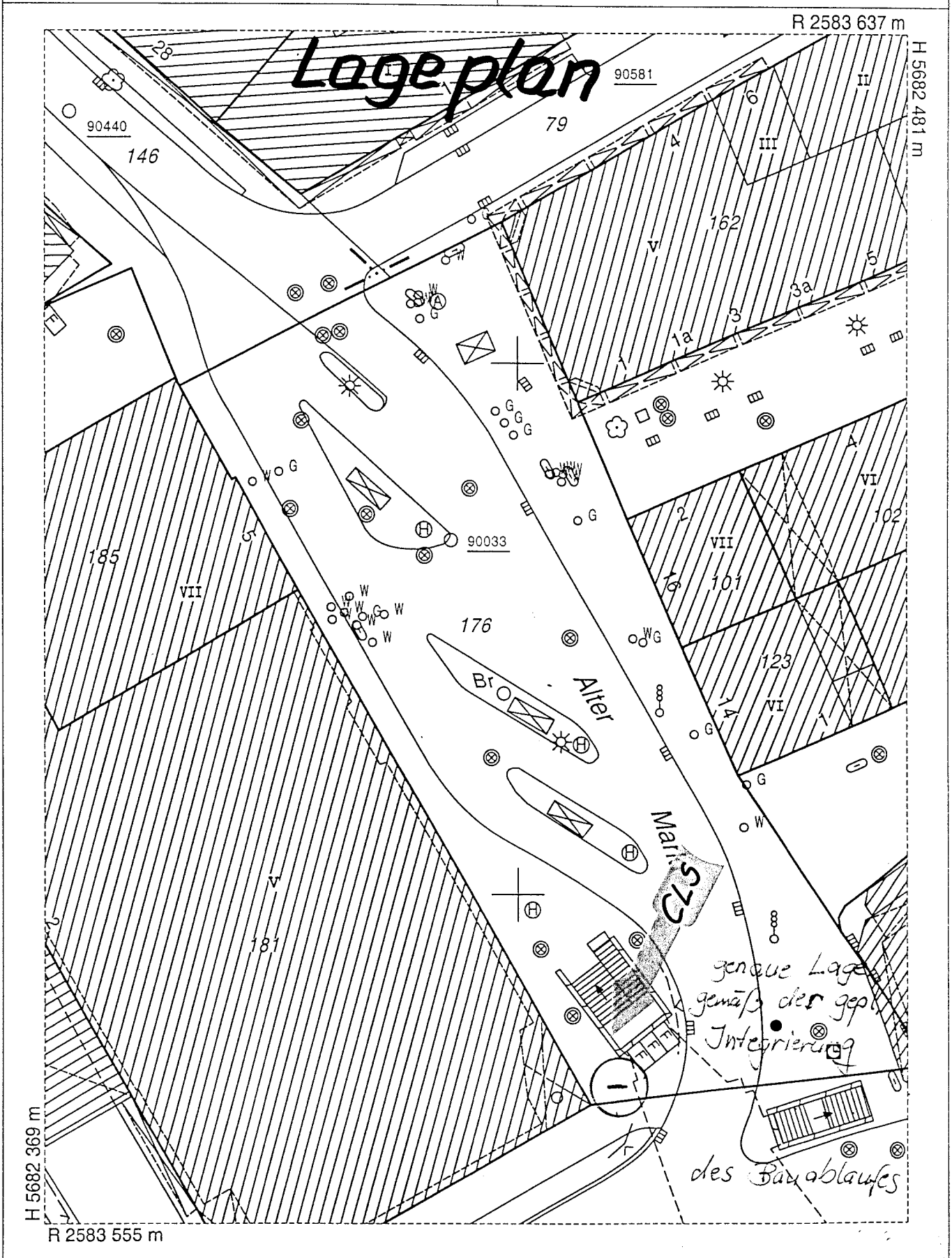
Maßstab 1:500

Datum: 04.06.2002 (Antrag-Nr.: 3789)

STADT WUPPERTAL

- Ressort Vermessung, Katasteramt und Geodaten -

Stadt Wuppertal
Gemarkung Barmen, Flur 123
Flurstück 176 u. a.



Der Auszug ist maschinell erstellt, er ist ohne Unterschrift gültig.

Der Auszug ist gesetzlich geschützt (§3 Abs. 1 VermKatG NW). Vervielfältigungen, Umarbeitungen, Veröffentlichungen oder die Weitergabe an Dritte nur mit Zustimmung des Herausgebers, ausgenommen Vervielfältigungen und Umarbeitungen zur innerdienstlichen Verwendung bei Behörden oder zum eigenen Gebrauch.

STRÖER

out of home media

StO Nr. 193 neu

Skizzierung des Bauvorhabens

City Light Säule auf dem kommunalen Grundstück

Höhne/ Alter Markt in Wuppertal



Der exakte Standort des geplanten Vorhabens ist dem Lageplan zu entnehmen!

AUSZUG AUS DEM LIEGENSCHAFTSKATASTER

- Liegenschaftskarte/Flurkarte -
Standardauszug

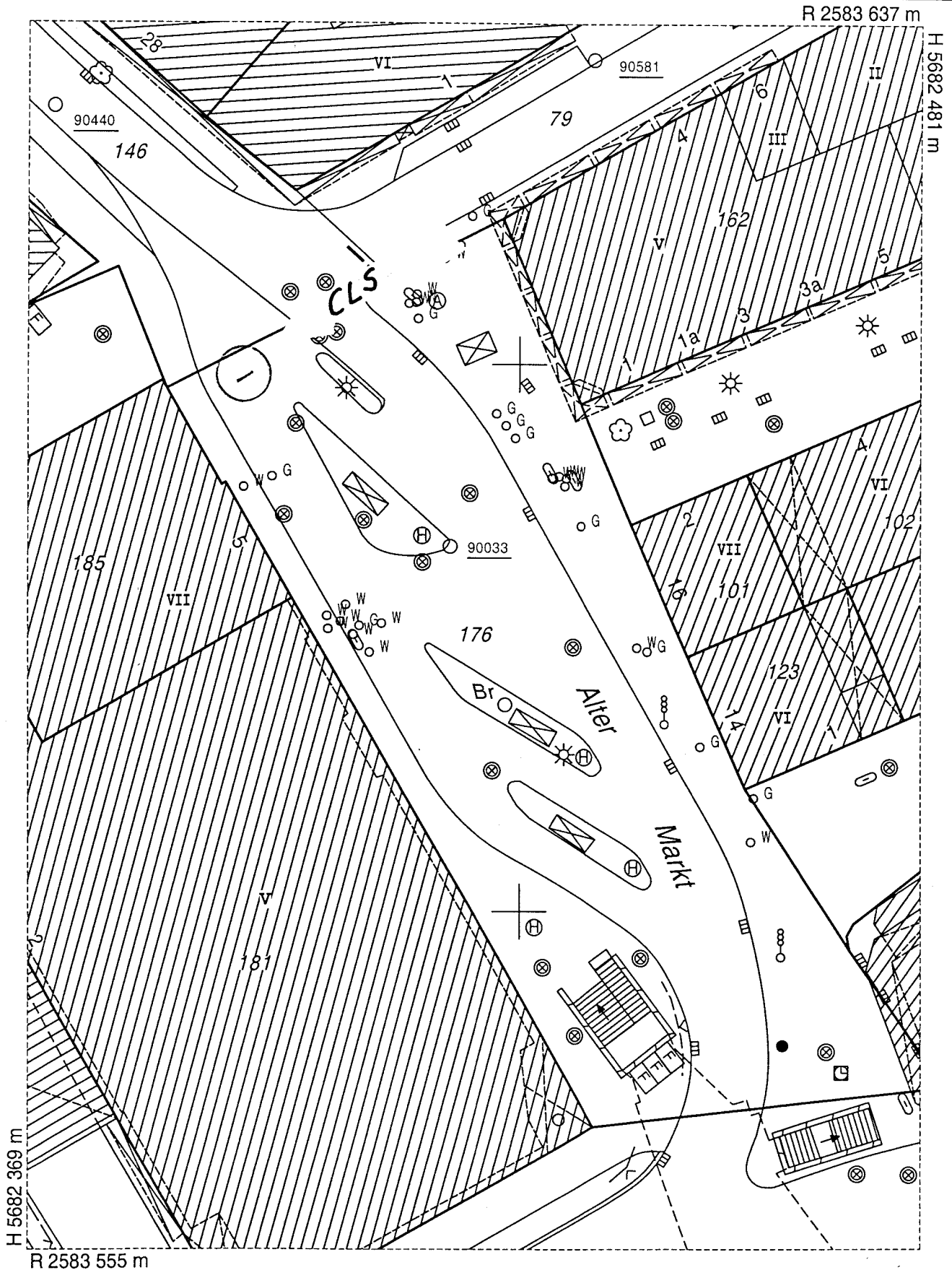
Maßstab 1:500

Datum: 04.06.2002 (Antrag-Nr.: 3789)

STADT WUPPERTAL

- Ressort Vermessung, Katasteramt und Geodaten -

Stadt Wuppertal
Gemarkung Barmen, Flur 123
Flurstück 176 u. a.



Der Auszug ist maschinell erstellt, er ist ohne Unterschrift gültig.

Der Auszug ist gesetzlich geschützt (§3 Abs. 1 VermKatG NW). Vervielfältigungen, Umarbeitungen, Veröffentlichungen oder die Weitergabe an Dritte nur mit Zustimmung des Herausgebers, ausgenommen Vervielfältigungen und Umarbeitungen zur innerdienstlichen Verwendung bei Behörden oder zum eigenen Gebrauch.

STRÖER

out of home media

StO Nr. 196 neu

Skizzierung des Bauvorhabens

City Light Säule auf dem kommunalen Grundstück

Alter Markt/Zwinglistraße in Wuppertal



Der exakte Standort des geplanten Vorhabens ist dem Lageplan zu entnehmen!

AUSZUG AUS DEM LIEGENSCHAFTSKATASTER

- Liegenschaftskarte/Flurkarte -
Standardauszug

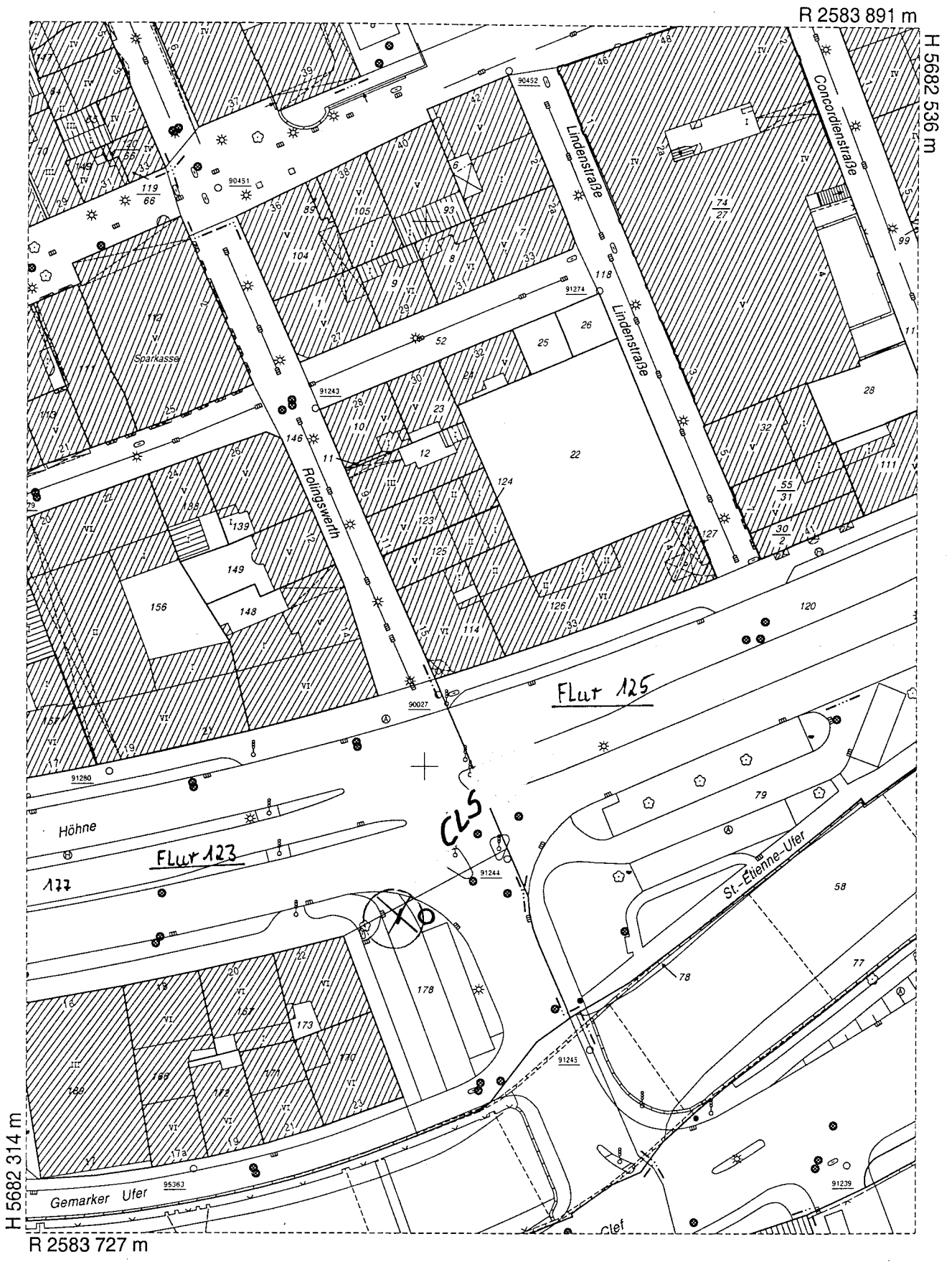
Maßstab 1:1000

Datum: 14.03.2002 (Antrag-Nr.: 1873)

STADT WUPPERTAL

- Ressort Vermessung, Katasteramt und Geodaten -

Stadt Wuppertal
Gemarkung Barmen, Flur 125
Flurstück 114 u. a.



Der Auszug ist maschinell erstellt, er ist ohne Unterschrift gültig.

Der Auszug ist gesetzlich geschützt (§3 Abs. 1 VermKatG NW). Vervielfältigungen, Umarbeitungen, Veröffentlichungen oder die Weitergabe an Dritte nur mit Zustimmung des Herausgebers, ausgenommen Vervielfältigungen und Umarbeitungen zur innerdienstlichen Verwendung bei Behörden oder zum eigenen Gebrauch.

STRÖER

out of home media

Skizzierung des Bauvorhabens

City Light Säule auf dem Grundstück

Höhne/Rollingswerth in Wuppertal (StO 283)

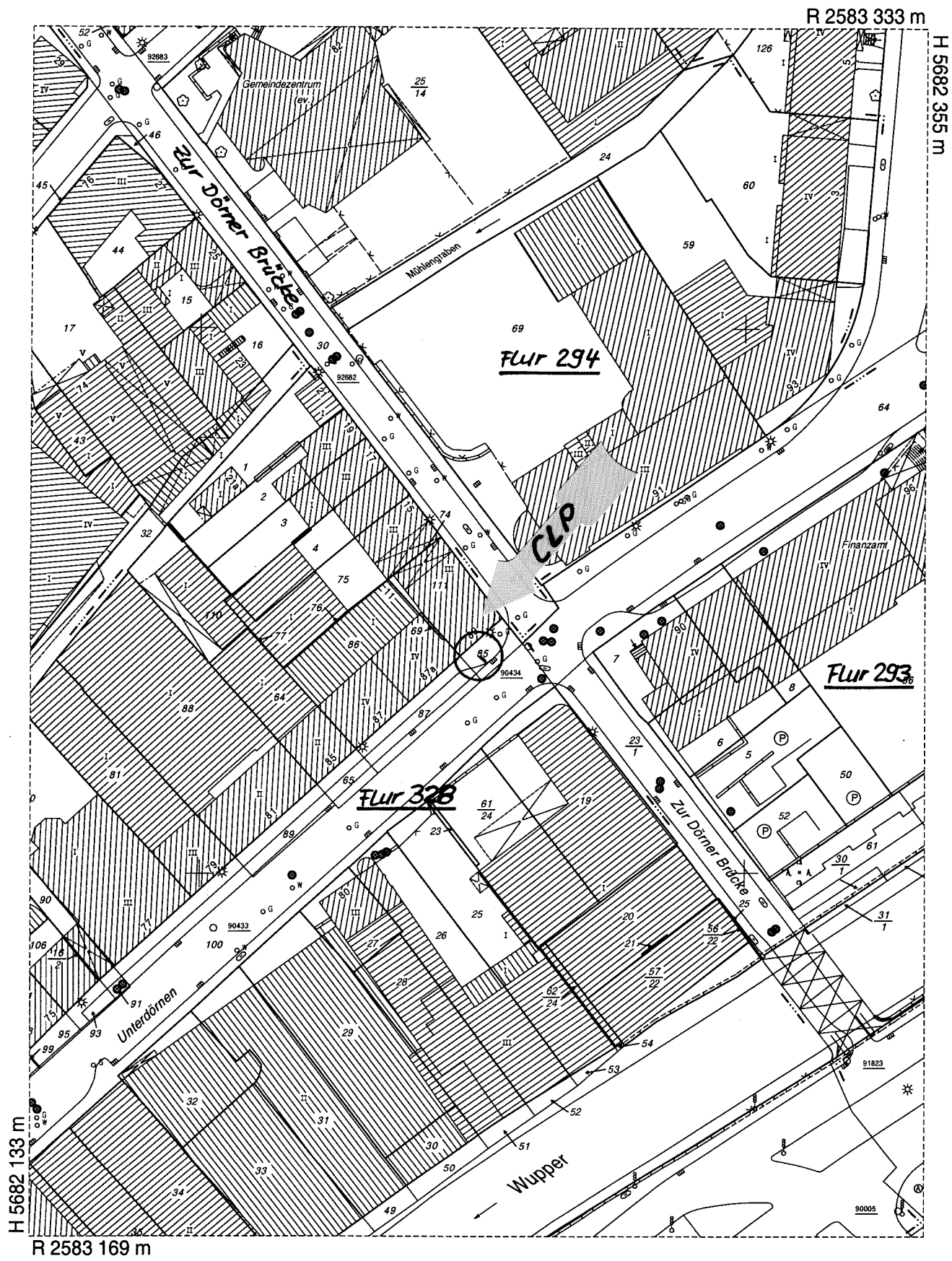


Der exakte Standort des geplanten Vorhabens ist dem Lageplan zu entnehmen!

510 786

AUSZUG AUS DEM LIEGENSCHAFTSKATASTER
- Liegenschaftskarte/Flurkarte -
Standardauszug
Maßstab 1:1000
Datum: 12.03.2002 (Antrag-Nr.: 1873)

STADT WUPPERTAL
- Ressort Vermessung, Katasteramt und Geodaten -
Stadt Wuppertal
Gemarkung Barmen, Flur 328
Flurstück 111 u. a.



Der Auszug ist maschinell erstellt, er ist ohne Unterschrift gültig.
Der Auszug ist gesetzlich geschützt (§3 Abs. 1 VermKatG NW). Vervielfältigungen, Umarbeitungen, Veröffentlichungen oder die Weitergabe an Dritte nur mit Zustimmung des Herausgebers, ausgenommen Vervielfältigungen und Umarbeitungen zur innerdienstlichen Verwendung bei Behörden oder zum eigenen Gebrauch.

STRÖER

out of home media

Skizzierung des Bauvorhabens

City Light Poster auf dem Grundstück

Unterdörnen/Zur Dörnerbrücke in Wuppertal (StO 296)



Der exakte Standort des geplanten Vorhabens ist dem Lageplan zu entnehmen!

AUSZUG AUS DEM LIEGENSCHAFTSKATASTER

- Liegenschaftskarte/Flurkarte -
Standardauszug

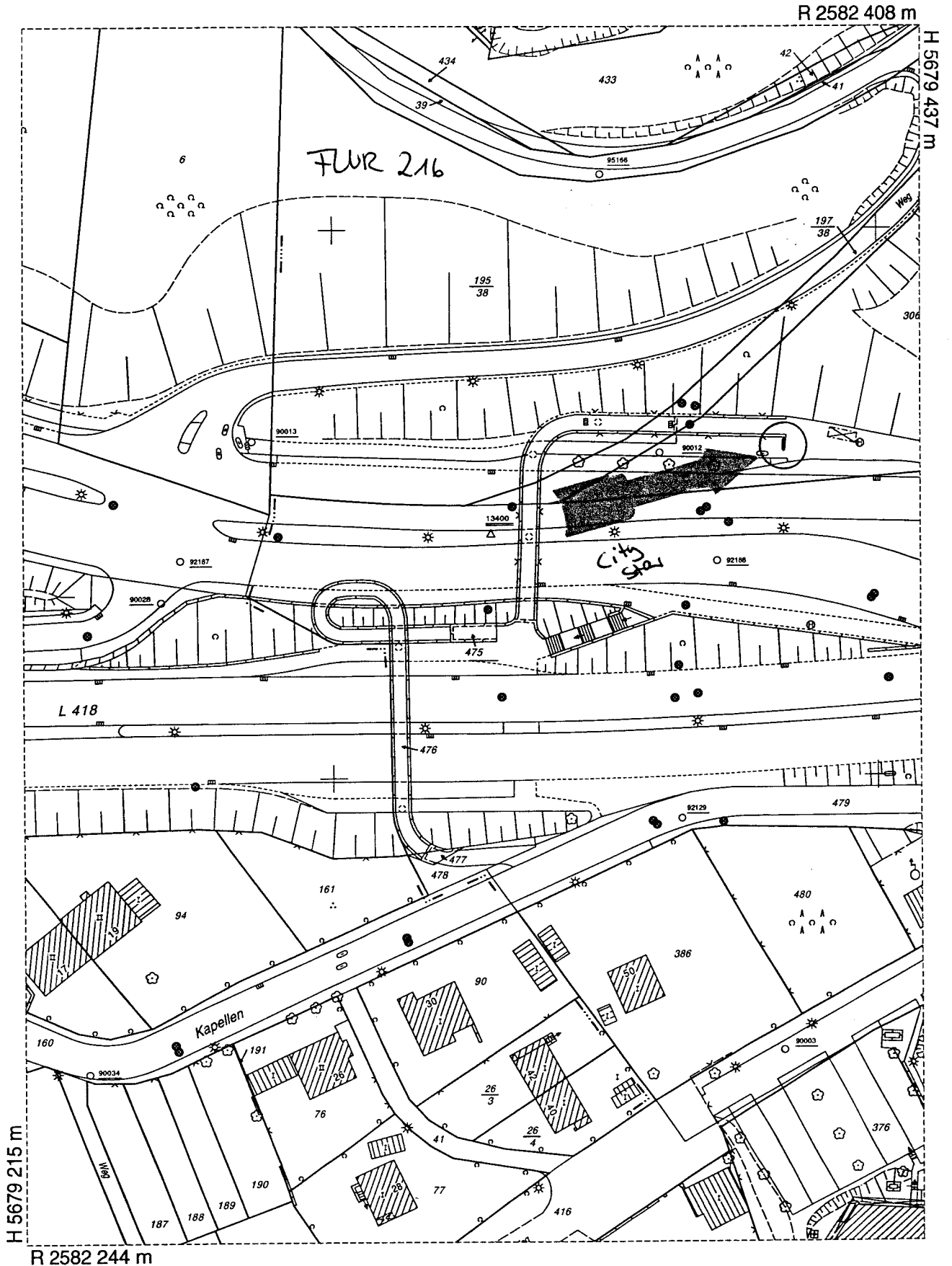
Maßstab 1:1000

Datum: 15.02.2002 (Antrag-Nr.: 1478)

STADT WUPPERTAL

- Ressort Vermessung, Katasteramt und Geodaten -

Stadt Wuppertal
Gemarkung Barmen, Flur 216
Flurstück 475 u. a.



Der Auszug ist maschinell erstellt, er ist ohne Unterschrift gültig.

Der Auszug ist gesetzlich geschützt (§3 Abs. 1 VermKatG NW). Vervielfältigungen, Umarbeitungen, Veröffentlichungen oder die Weitergabe an Dritte nur mit Zustimmung des Herausgebers, ausgenommen Vervielfältigungen und Umarbeitungen zur innerdienstlichen Verwendung bei Behörden oder zum eigenen Gebrauch.

STRÖER


out of home media

StO Nr. 505

Skizzierung des Bauvorhabens

City Star beleuchtet auf dem kommunalen Grundstück:

Lichtenscheider Str. / Böhler Weg



Der exakte Standort des geplanten Vorhabens ist dem Lageplan zu entnehmen!