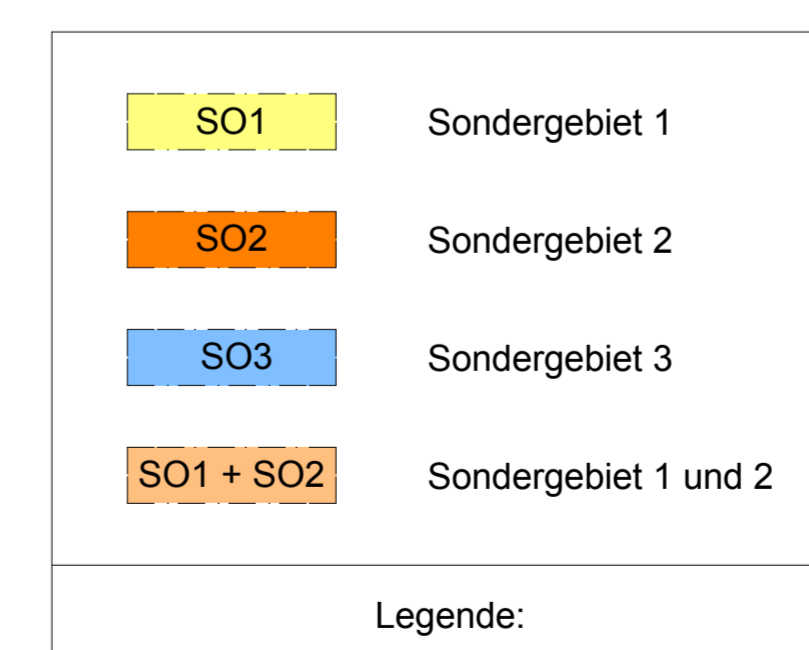
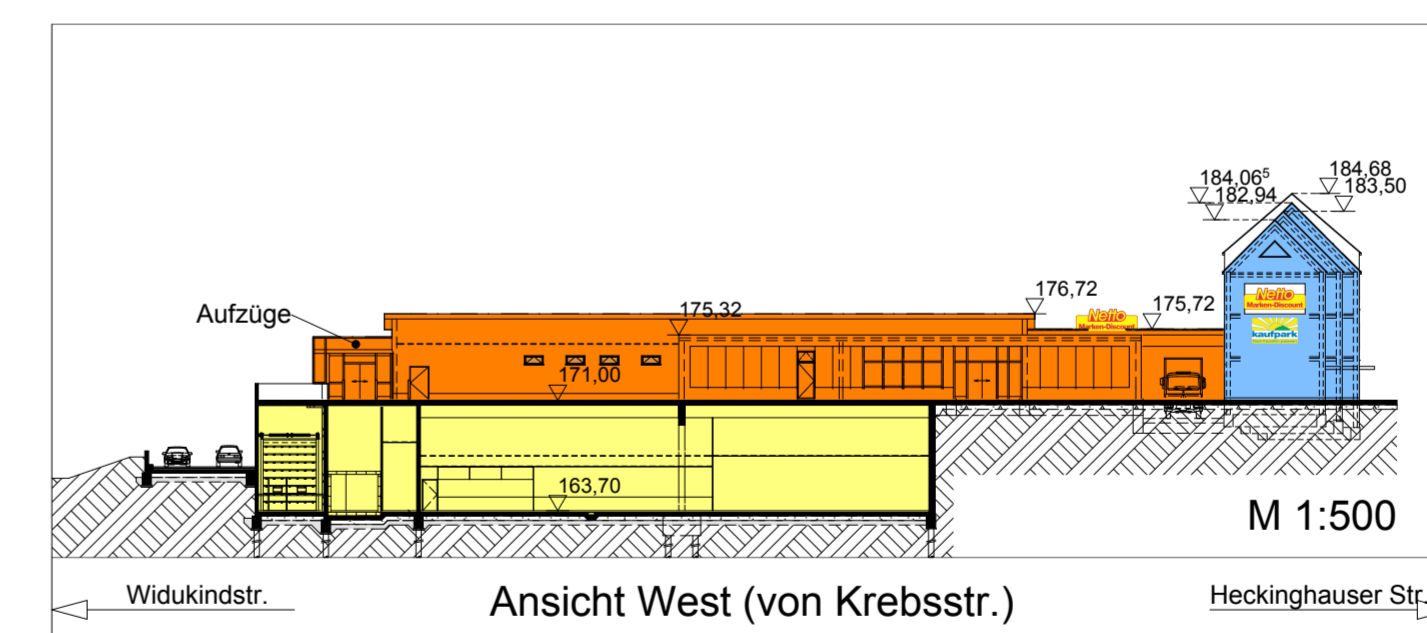
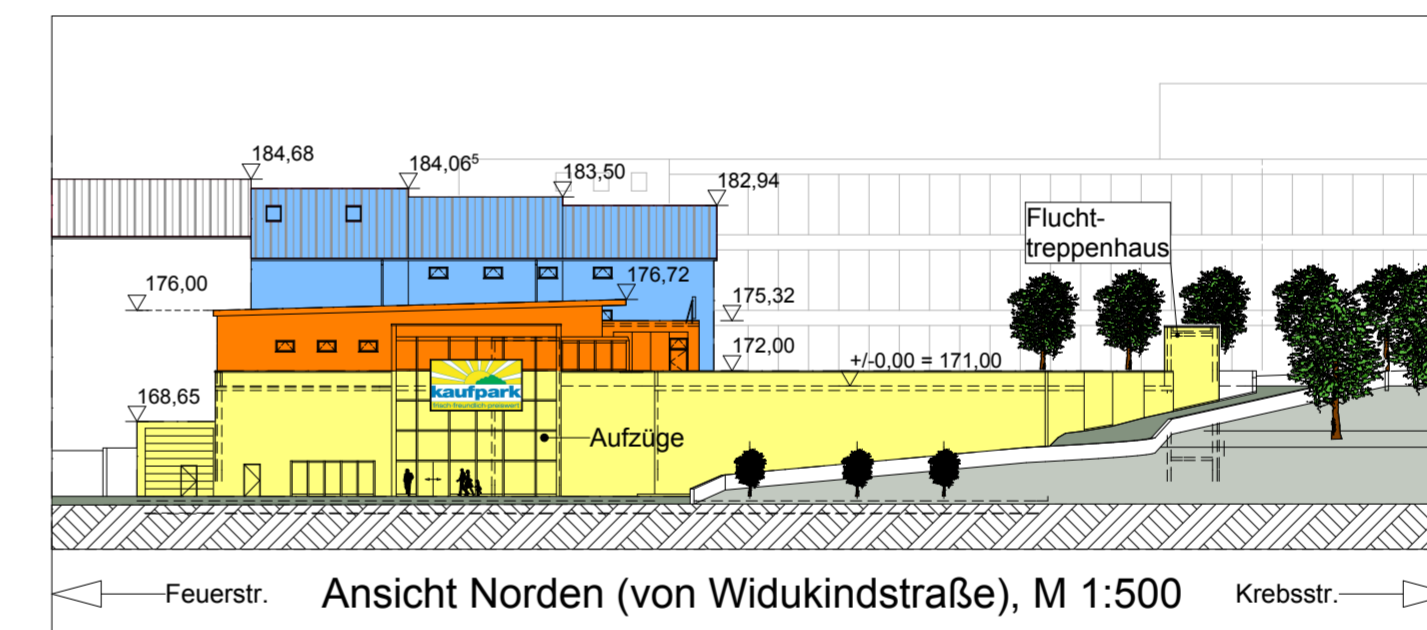
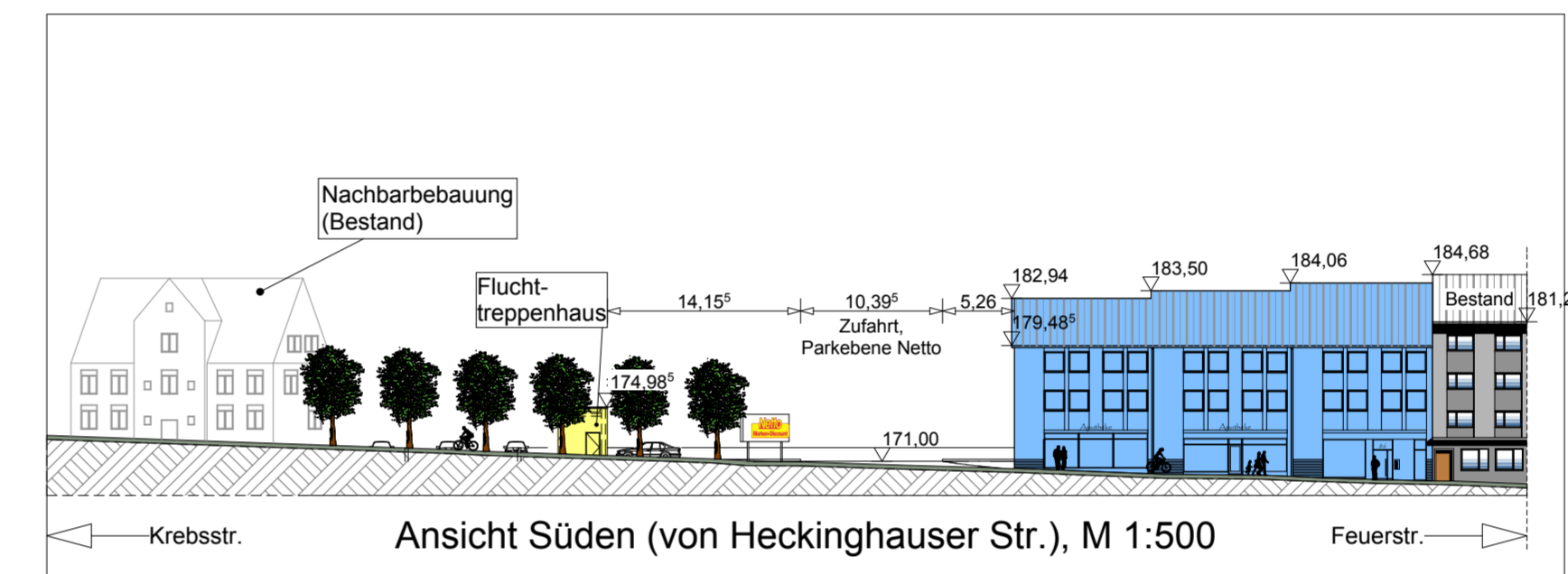
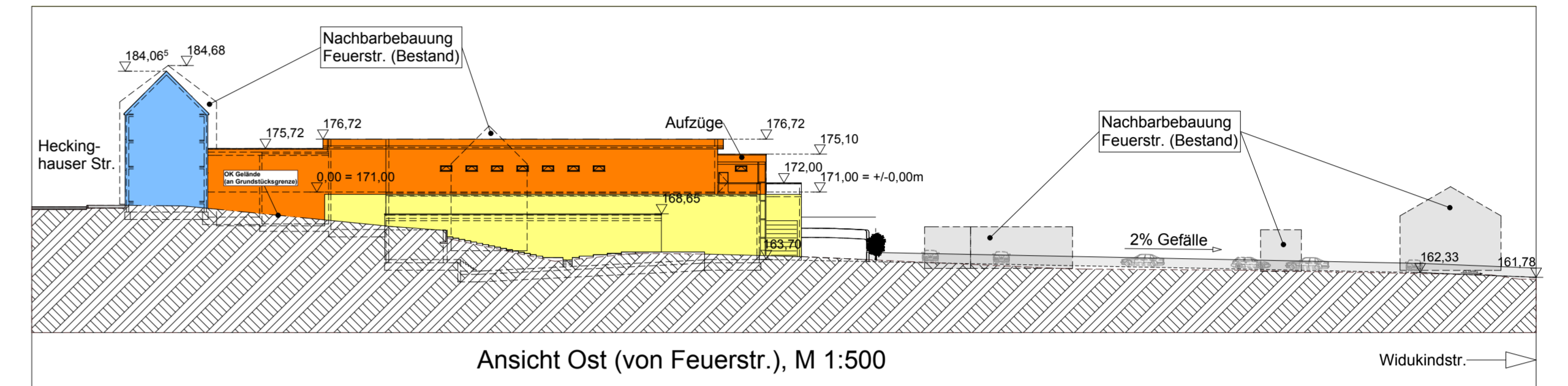
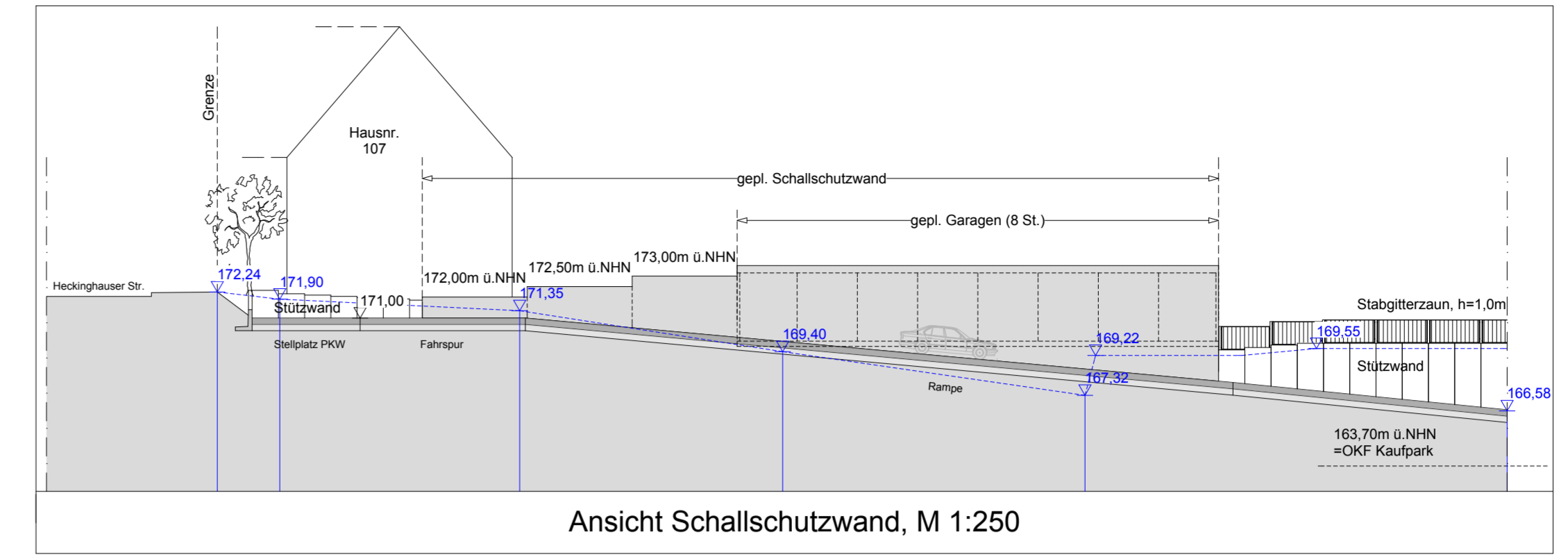
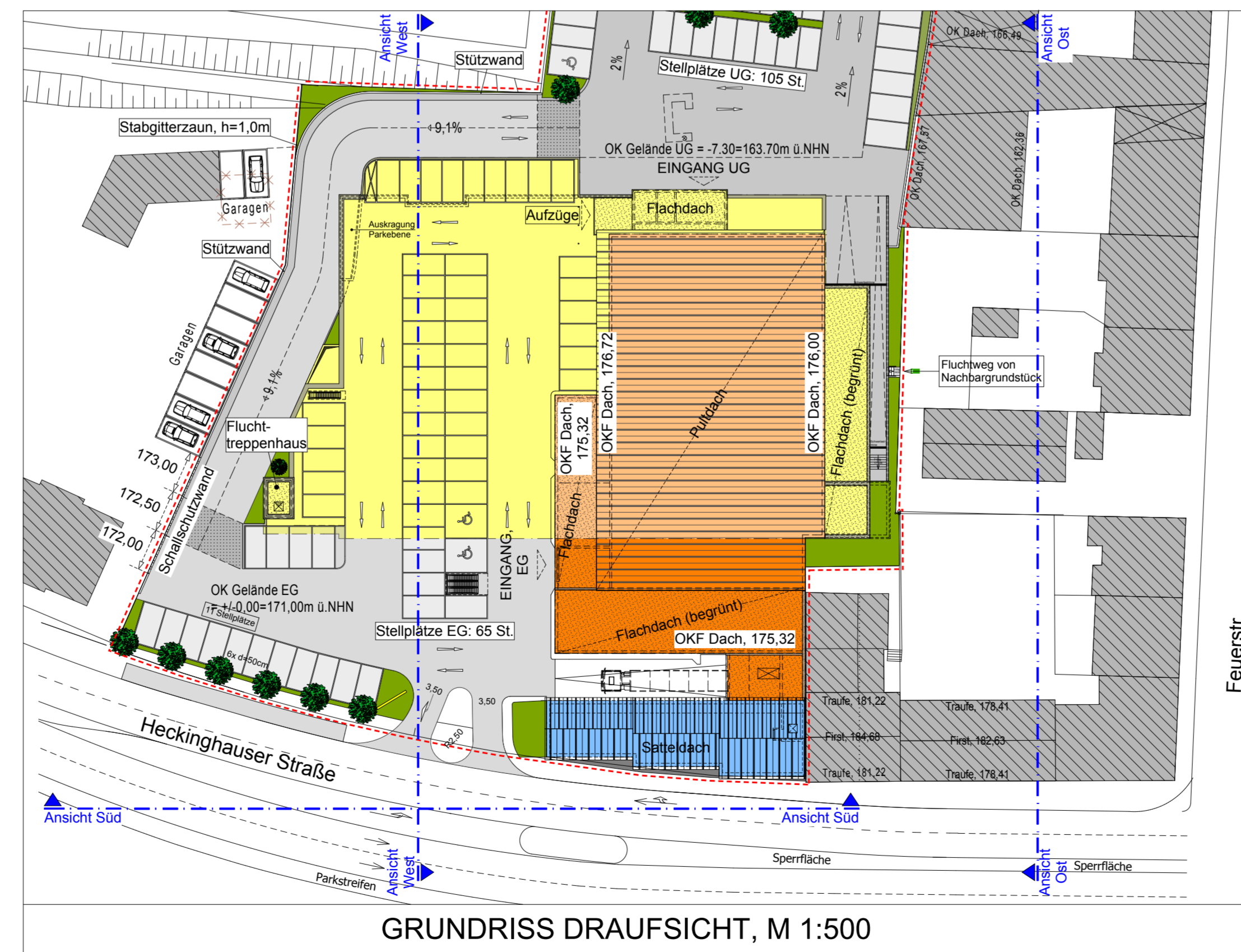
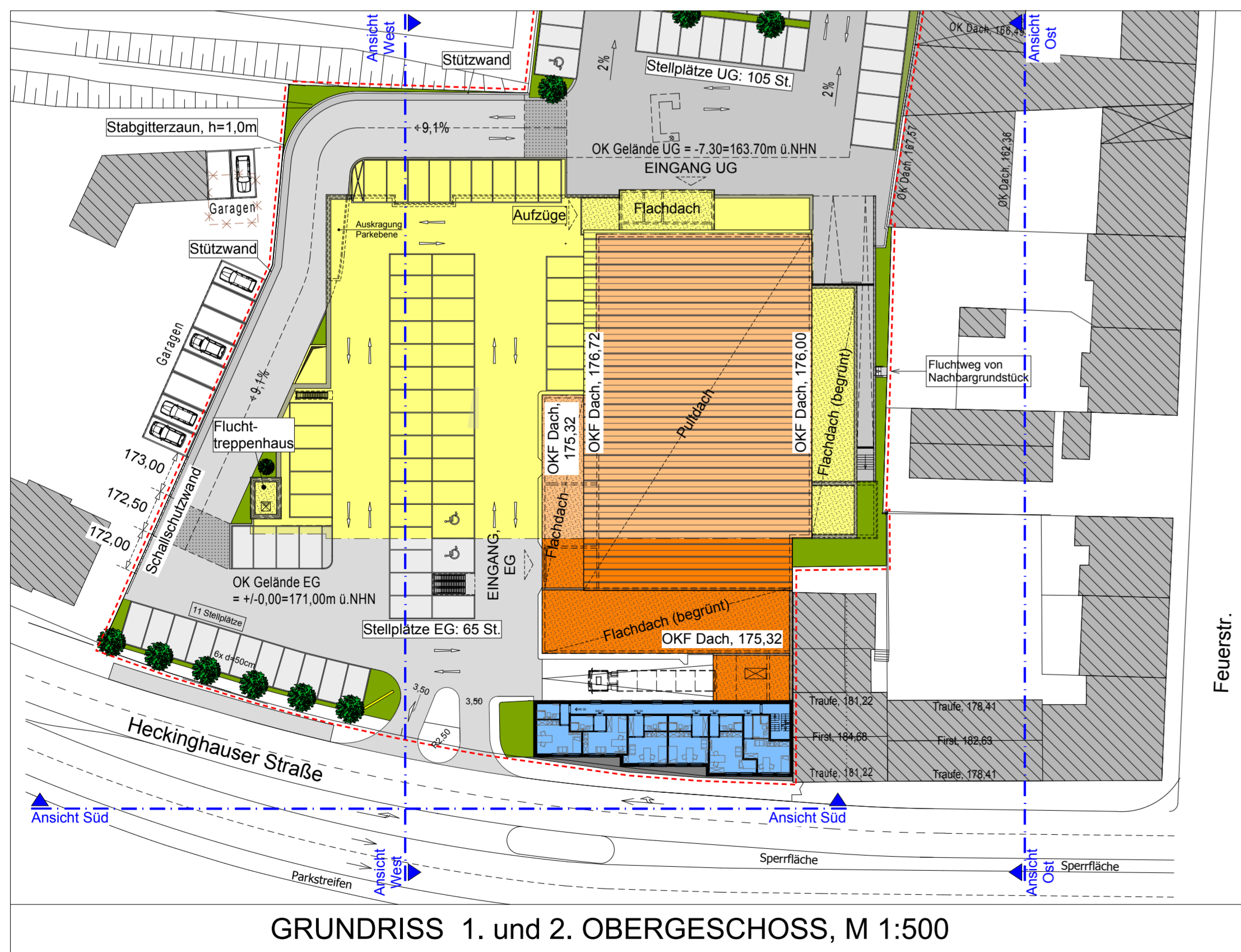
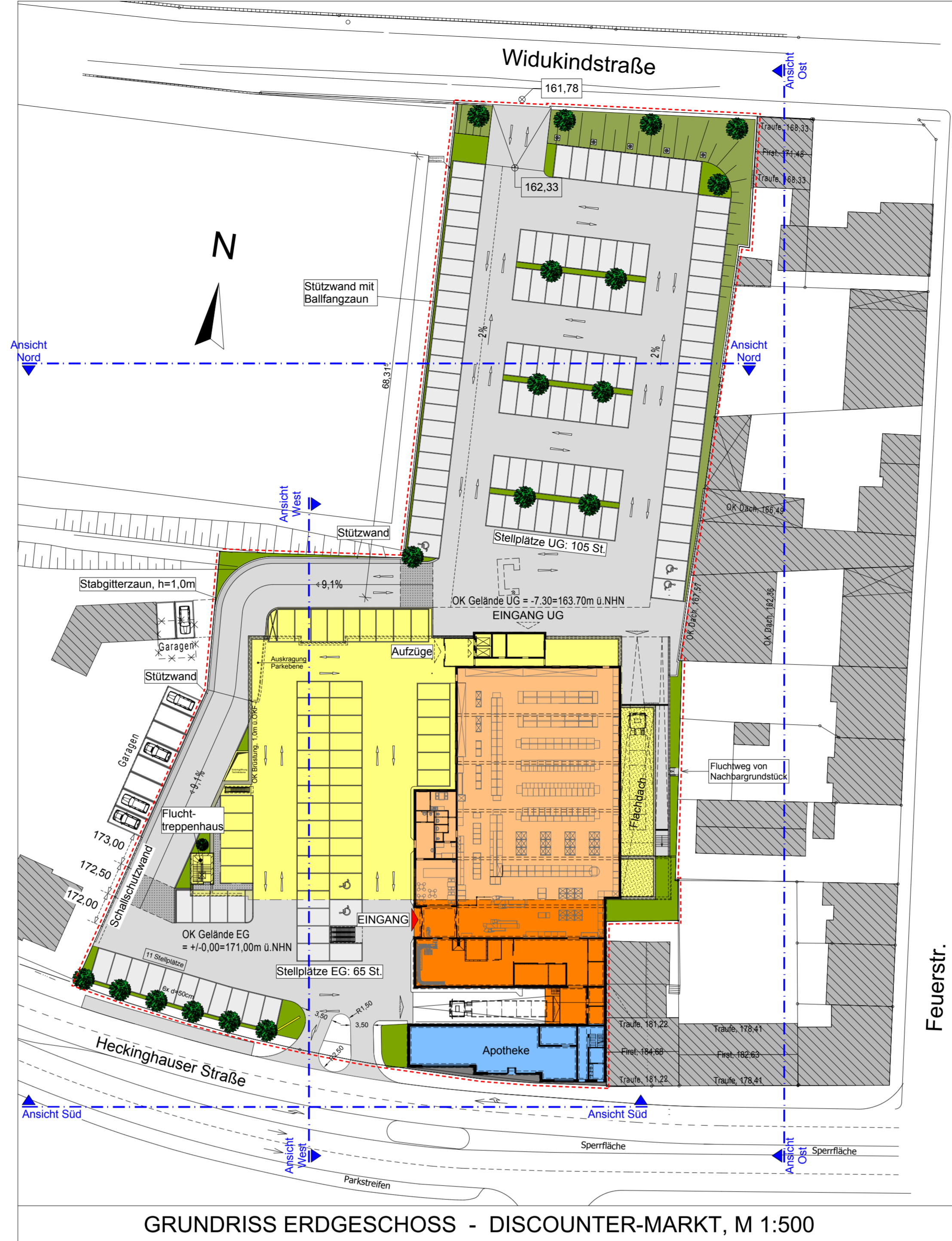
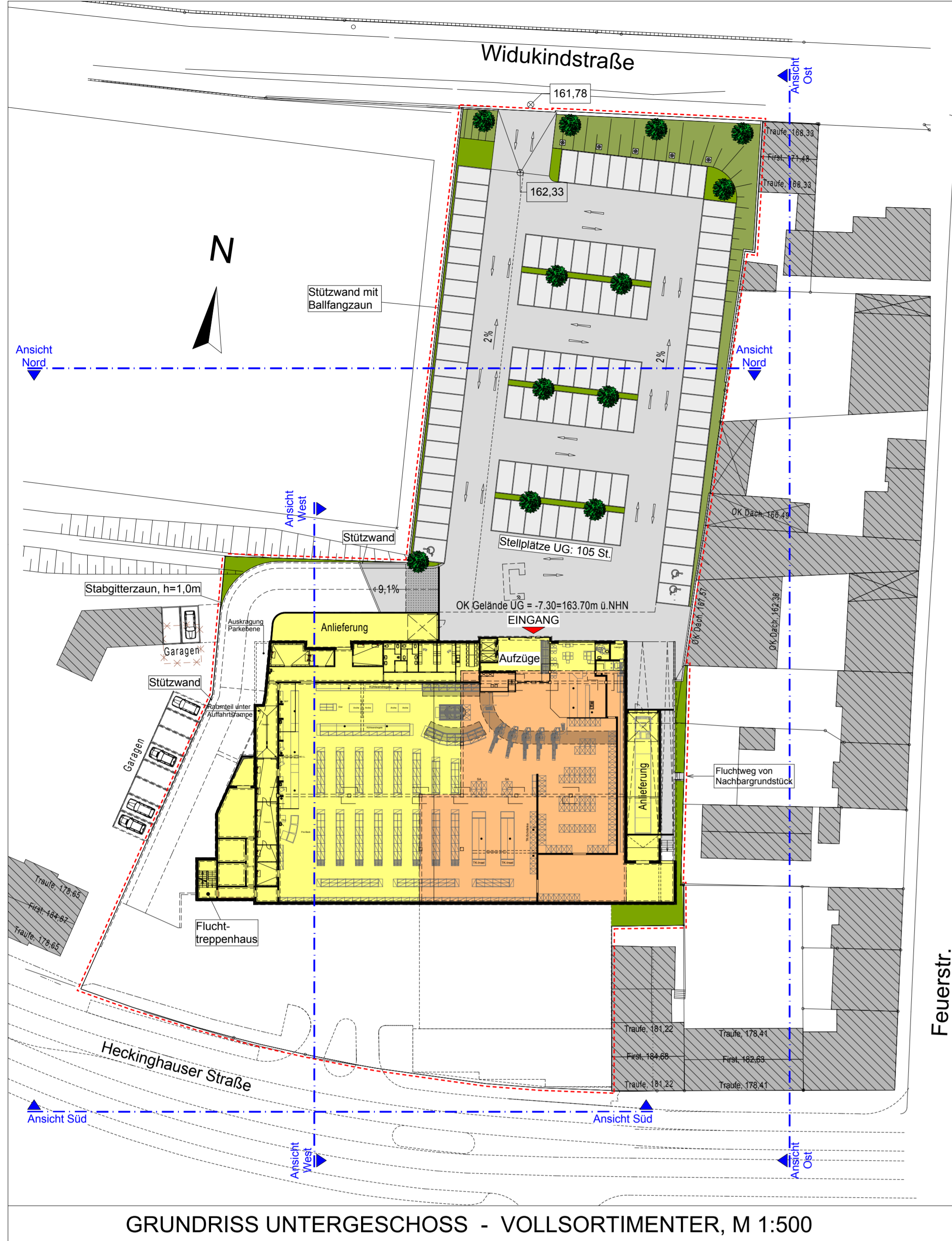


Hinweisliche Eintragungen (M.1:500)



Maßstab 1:500 / 1:250		Parametereinstellung: UTM Maßstabsreduktion: 0,9996 Maßstabsreduktion vor Ort: 0,999789886 Streckenreduktion vor Ort: -2,1 cm auf 100 m mittlerer Rechtswert: 375.585 km Erdradius: 6383 km mittlerer ellip. Höhe: 210,50 m	
Kartgrundlage: Liegenschaftskarte/ Stadtgrundkarte	Lage im Stadtplan: 37581	Lagefestpunktfeld: ETRS 89 / UTM	Höhenfestpunktfeld: NHN-Höhen

Heckinghauser Str. / Feuerstr.
Vorhabenbezogener Bebauungsplan 1179V
 Vorhaben- und Erschießungsplan

1179V
 Planteil 2

Die Planunterlagen i. S. d. § 1 PlanzV hat den Stand vom Februar 2013
 Wuppertal, den
 Öffentlich bestellter Vermessungsingenieur
 Dipl.-Ing. Michael Flasche
 An den Eichen 10, 51647 Gummersbach

Vorhabenträger:
 Centerspace Delta 14 GmbH & Co. KG
 Prozeßnr. 16
 30159 Hannover
 Wuppertal, den
 Geschäftsführer

Dieser vorhabenbezogene Bebauungsplan (Planteil 2) wurde entworfen von
 Diplomingenieur Architekt
 Friedrich-W. Groetke Planungs GmbH
 Xantener Straße 14
 10707 Berlin
 Wuppertal, den
 Entwurfsverfasser

Abgestimmt im
 Ressort Bauen und Wohnen
 Der Oberbürgermeister
 Wuppertal, den
 I. A.
 Ressortleiter

Der Ausschuss für Stadtentwicklung,
 Wirtschaft und Bauen (ASaWiBa) hat am
 31.10.2012 für diesen Plan Nr. 1179 V die
 Einleitung des Satzungsverfahrens gem.
 § 12 BauGB beschlossen.
 Wuppertal, den
 Vorsitzender des ASaWiBa

Der Ausschuss für Stadtentwicklung,
 Wirtschaft und Bauen (ASaWiBa) hat am
 20.02.2013 für diesen Plan Nr. 1179 V die
 Offenlegung (§3(2) BauGB) beschlossen.
 Wuppertal, den
 Vorsitzender des ASaWiBa

Dieser Plan Nr. 1179 V ist vom 04.03.2013
 bis zum 18.03.2013 öffentlich ausgestellt
 worden (§3(2) BauGB).
 Wuppertal, den
 Ressort Bauen und Wohnen
 Wuppertal, den
 I. A.