



Ressort Vermessung, Katasteramt  
und Geodaten  
R 102

# Lageplan

Gemarkung: Ronsdorf  
Flur: 33  
Flurstück: 277  
Maßstab: 1 : 500

Das grau eingrandete Flurstück ist Eigentum von:  
Stadtgemeinde Wuppertal, Wege und Gewässer  
Lbnr. 133


-  zur Obsoleszenz vorgesehene Fläche
-  Straßenbegrenzungslinie

Die Angabe der zur Obsoleszenz vorgesehenen Fläche wurde ohne Überprüfung der Topographie vorgenommen. Abweichungen sind möglich.

Vervielfältigungen, Umarbeitungen, Veröffentlichung oder die Weitergabe an Dritte ist nur mit Zustimmung des Herausgebers, ausgenommen Vervielfältigungen und Umarbeitungen zur innerdienstlichen Verwendung bei Behörden oder zum eigenen Gebrauch gestattet

R 102.1302 angefertigt u planungsrechtl. Eintragung Heimann/ 14.09.2012



 <b>Stadt Wuppertal</b>			
Ressort Bauen und Wohnen R 105.1			
Projekt: Paul-Deffke-Straße			
Maßstab: ohne	Bearbeitet: Sehlhoff	Gezeichnet: Herbeck	Datum: 2012-09-14
Plan-Nr.:			