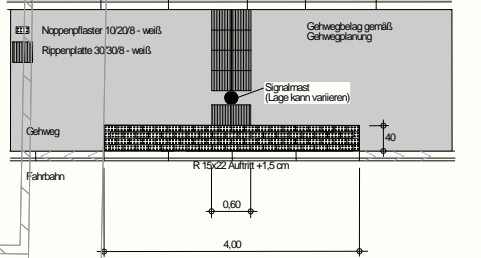


Prinzipskizze taktile Elemente



Gehwegaufbau:
 2,5 cm Asphaltbeton-Deckschicht AC 5 DL (65 kg/m³), Diabas
 8,0 cm Asphalttragschicht AC 22 TL (195 kg/m³)
 24,5 cm Hartkalkstein FSS 0/45 mm (540 kg/m³)

Ein- und Ausfahrtbereich
Hornbach/Vorwerk

Aufmerksamkeitsfeld 60 cm x 60 cm aus
Noppenplatten 30/30/8 - weiß

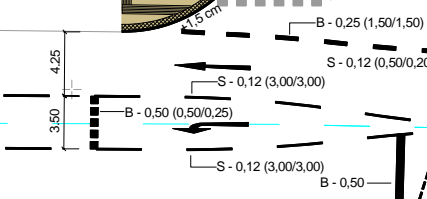
Absperrpfosten im Bereich der
Querung entfernen

Anschluss an bestehende
Markierung

Obere Lichtenplatzer Straße



S - 0,12 (1,00/1,00)
Anschluss an bestehende
Markierung



Absperrpfosten im Bereich der
Querung entfernen

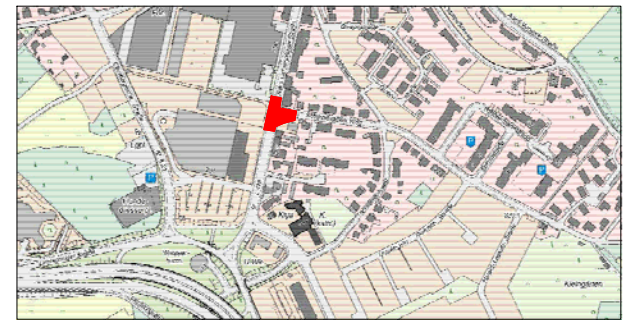
Verlegung taktile Elemente siehe Prinzipskizze

Gehwegaufbau:

Baum in Abstimmung mit R103 entnehmen
und an Alternativstandort verpflanzen
 8,0 cm Betonsteinpflaster 20/20/8 cm, grau
 3,0 cm Kiessand 0/8 mm bzw. Brechsand-Splitt 0/5 mm, Basalt
 8,0 cm Asphalttragschicht AC 22-TL (195 kg/m³)
 16,0 cm Hartkalkstein FSS 0/45 mm (355 kg/m³)

- Markierung Bestand
- Bestand demarkieren
- Markierung neu
- ▨ Noppenpflaster 10/20/8
- ▨ Rippenplatte 30/30/8
- Signalmast nachrichtlich

Scharpenacker Weg



Index	Änderung	Datum	erstellt	gelesen

Bauherr: Wuppertal Ressort Straßen und Verkehr, Abteilung 104.2 - Straßenneubau Stadt Wuppertal, Johannes-Rau-Platz 1, 42275 Wuppertal	bearbeitet/erstellt: 10.08.2012 / Golinski gesehen: 10.08.2012 / Dr. Beitz	gesehen: 10.08.2012 / Reichl
--	---	---------------------------------

Ausfertigung: (....) Anlage: (....)

Geschäftsbereich 1.2 Stadtentwicklung, Bauen, Verkehr, Umwelt Ressort Straßen und Verkehr

Abteilung 104.2 Zur Ausführung genehmigt:	Abteilung 104.11 Anordnungs-Nr.: Die vorgeschriebene Maßnahme wird hiermit gem. § 46 (3) SVO angeordnet. Ich bitte die Maßnahme nach § 46 (5) SVO zu veranlassen. an 104, M.d.B. um Rückmeldung des Ausführungsdatums	Abteilung 104.3 Wuppertal, den
--	--	---

Obere Lichtenplatzer Straße		
Planart: Lageplan	Maßstab: 1:250	
Bemerkung: Einmündung Scharpenacker Weg Verschiebung Fußgängerfurt LZA 089	Weitergabe sowie Vervielfältigung dieser Unterlage, Verweitung und Missbrauch ihres Inhalts ist nicht gestattet, soweit nicht ausdrücklich zugestanden. Zusammenfassungen verpflichtet zu Schadenersatz. Alle Rechte vorbehalten.	
Geodätische Grundlagen: Lagefestpunktbezeichnung: Höhenfestpunktbezeichnung:	Auftragsnummer 102.01	O-3169/35